

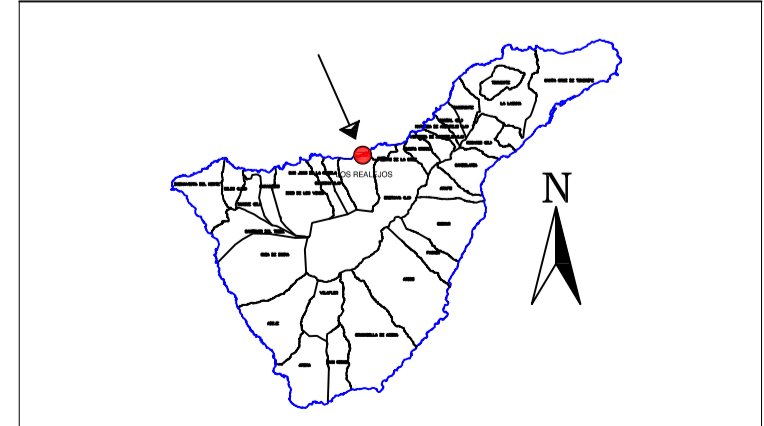
EQUIDICURVAS 5m.
 HUSO 28
 ELIPSOIDE WGS 84
 PROYECCIÓN UTM.

BASE CARTOGRÁFICA.







Fecha de base cartográfica.
 1996

PLANO DE SITUACIÓN.



Provincia:
 SANTA CRUZ DE TENERIFE.
 Municipio:
 LOS REALEJOS.

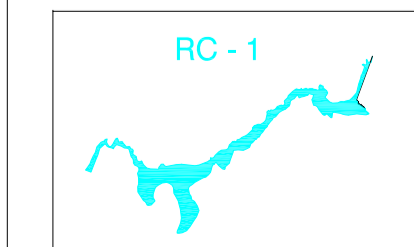
LEYENDA

-  : LÍMITE DEL ESPACIO
-  : ACAMPADA ILEGAL
-  : CULTIVOS
-  : PESCA



**PLAN ESPECIAL
 PAISAJE PROTEGIDO RAMBLA DE CASTRO**
APROBACIÓN DEFINITIVA

HOJA: TF 17 (A,B,C) RC-1
 ESCALA 1/ 5000
 FECHA 09/ 2010



Espacios naturales de la isla de TENERIFE

MAPA DE
 USOS Y ACTIVIDADES

 **Gobierno de Canarias**
 Consejería de Medio Ambiente
 y Ordenación Territorial.
 Dirección General
 de Ordenación del Territorio