

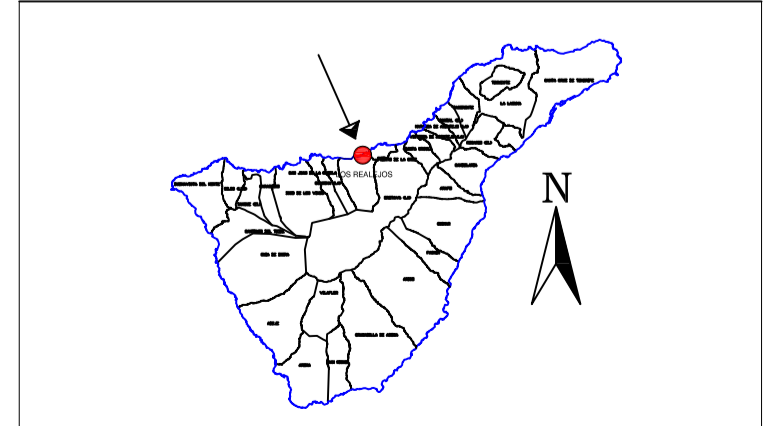
EQUIDICURVAS 5m.
 HUSO 28
 ELIPSOIDE WGS 84
 PROYECCIÓN UTM.

BASE CARTOGRÁFICA.







Fecha de base cartográfica.
 1996

PLANO DE SITUACIÓN.



Provincia:
 SANTA CRUZ DE TENERIFE.
 Municipio:
 LOS REALEJOS.

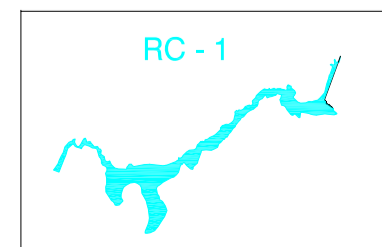
LEYENDA

- DATOS DEL GOBIERNO DE CANARIAS
-  : LÍMITE DEL ESPACIO
 -  : Matorrales termomediterráneos y preestépicos
 -  : Palmerales de Phoenix
 -  : Acantilados con vegetación de las costas macaronésicas (flora endémica de estas costas)



PLAN ESPECIAL
 PAISAJE PROTEGIDO RAMBLA DE CASTRO
APROBACIÓN DEFINITIVA

HOJA: TF 17 (A,B,C) RC- 1
 ESCALA 1/ 5000
 FECHA 09/ 2010



Espacios naturales de la isla de TENERIFE

MAPA DE
 HÁBITATS DE INTERÉS
 COMUNITARIO

 Gobierno de Canarias
 Consejería de Medio Ambiente
 y Ordenación Territorial
 Dirección General
 de Ordenación del Territorio