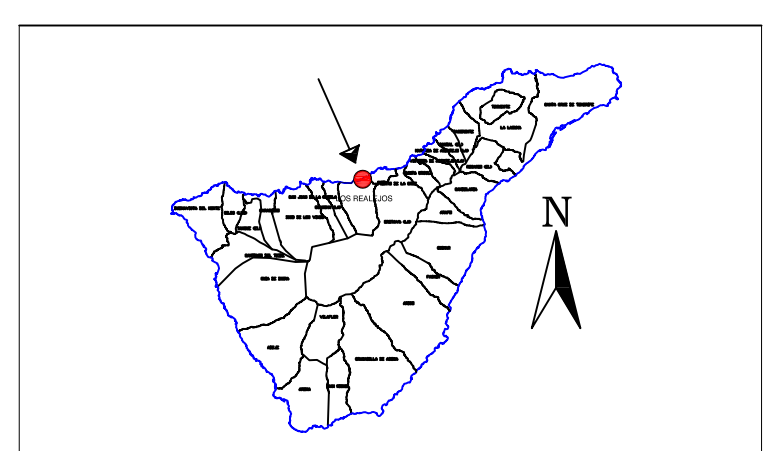


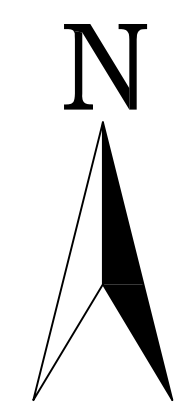
PLANO DE SITUACIÓN.



Provincia:
SANTA CRUZ DE TENERIFE.
Municipio:
LOS REALEJOS.

LEYENDA

- : LÍMITE DEL ESPACIO
- : Vegetación halófila
- : Vegetación rupícola
- : Vegetación xerófila :
- : Cardonal
- : Tabaibal
- : Facies de degradación
- : Palmeral
- : Formaciones ruderales
- : Tarajal
- : Vegetación higrófila
- : Cultivos



EQUIDICURVAS 5m.
HUSO 28
ELIPSOIDE WGS 84
PROYECCIÓN UTM.

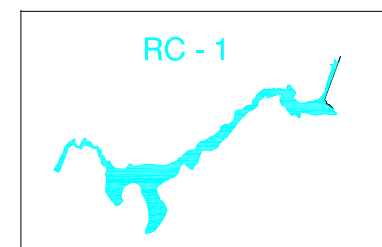
BASE CARTOGRÁFICA.

Fecha de base cartográfica.
1996



PLAN ESPECIAL
PAISAJE PROTEGIDO RAMBLA DE CASTRO
APROBACIÓN DEFINITIVA

HOJA: TF 17 (A,B,C) RC- 1
ESCALA 1/ 5000
FECHA 09/ 2010



Espacios naturales de la isla de TENERIFE

MAPA DE
VEGETACIÓN

Gobierno de Canarias
Consejería de Medio Ambiente
y Ordenación Territorial
Dirección General
de Ordenación del Territorio