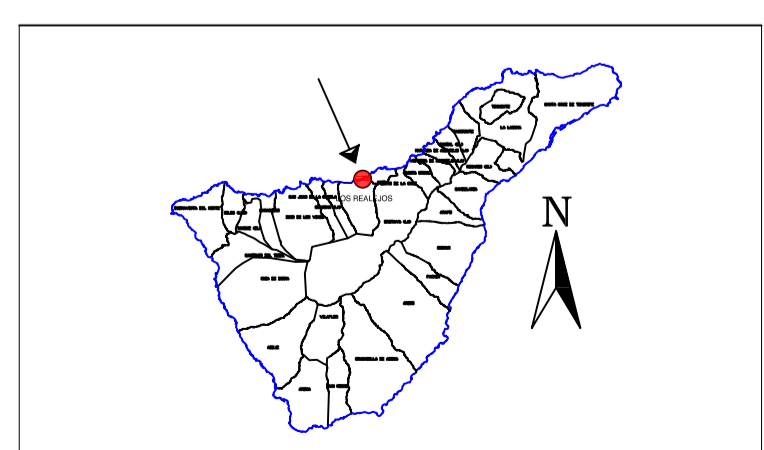


PLANO DE SITUACIÓN.



Provincia:  
SANTA CRUZ DE TENERIFE.  
Municipio:  
LOS REALEJOS.

LEYENDA

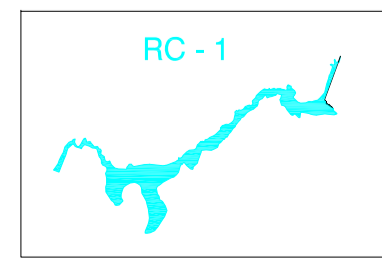
- : LÍMITE DEL ESPACIO
- CUENCAS PRINCIPALES**
- : Cuenca del Barranco de Palo Blanco
- : Cuenca del Barranco de Godínez
- : Cuenca del Barranco del Mayorazgo
- : Naciente de Madre del Agua



PLAN ESPECIAL  
PAISAJE PROTEGIDO  
**APROBACIÓN DEFINITIVA**  
RAMBLA DE CASTRO

HOJA: TF 17 (A,B,C) RC-1  
ESCALA 1/ 5000  
FECHA 09/ 2010

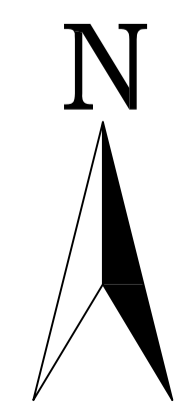
MAPA DE  
HIDROLOGÍA



Espacios naturales de la isla de TENERIFE



Gobierno de Canarias  
Consejería de Medio Ambiente  
y Ordenación Territorial  
Dirección General  
de Ordenación del Territorio



EQUIDICURVAS 5m.  
HUSO 28  
ELIPSOIDE WGS 84  
PROYECCIÓN UTM.

BASE CARTOGRÁFICA.



Fecha de base cartográfica.  
1996