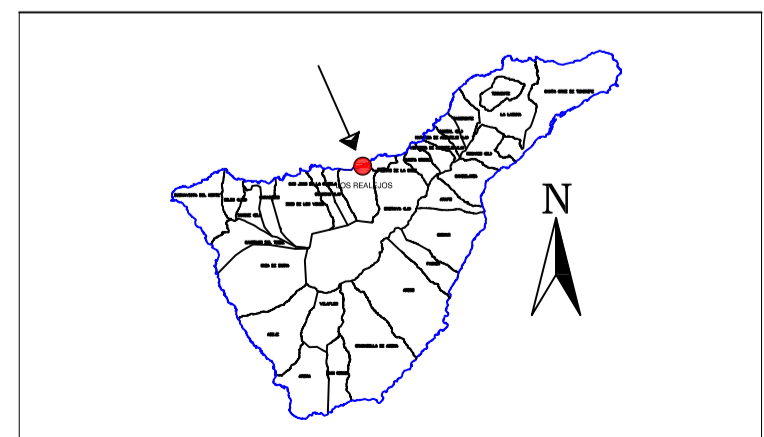


PLANO DE SITUACIÓN.



Provincia:  
SANTA CRUZ DE TENERIFE.  
Municipio:  
LOS REALEJOS.

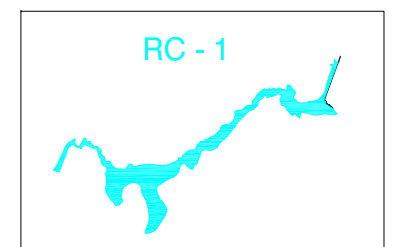
LEYENDA

- : LÍMITE DEL ESPACIO
- : Punta del Guindaste - El Charcón
- : Playa de Castro
- : Margen occidental del barranco del Mayorazgo
- : Palmeral
- : Margen derecha del barranco del Mayorazgo / margen oeste del barranco de Godínez
- : Playa de la Fajana
- : Margen oriental del barranco de Godínez
- : La Gordejuela
- : Ensenada del Burgado
- : Callejo de Méndez
- : Acantilado Oriental



PLAN ESPECIAL  
PAISAJE PROTEGIDO RAMBLA DE CASTRO  
**APROBACIÓN DEFINITIVA**

HOJA: TF 17 (A,B,C) RC-1  
ESCALA 1/ 5000  
FECHA 09/ 2010

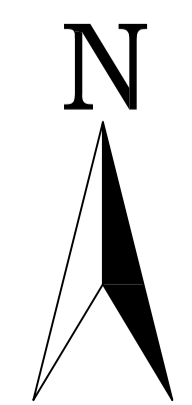


Espacios naturales de la isla de TENERIFE

MAPA DE  
PAISAJE



Gobierno de Canarias  
Consejería de Medio Ambiente  
y Ordenación Territorial  
Dirección General  
de Ordenación del Territorio



EQUIDICURVAS 5m.  
HUSO 28  
ELIPSOIDE WGS 84  
PROYECCIÓN UTM.

BASE CARTOGRÁFICA.  
**GRAFCAN**  
Fecha de base cartográfica.  
1996