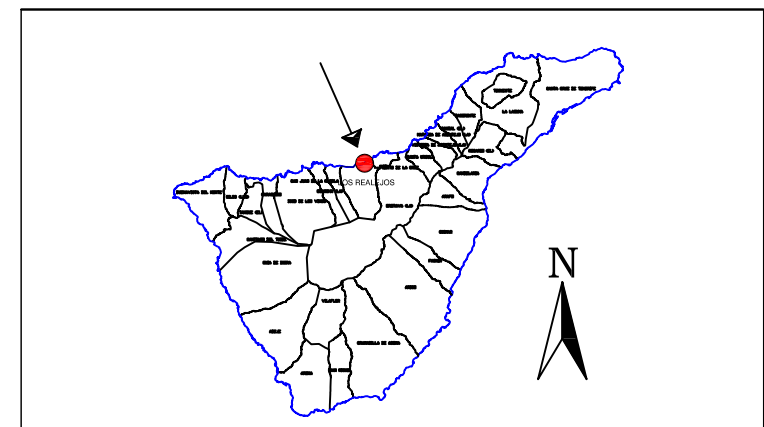


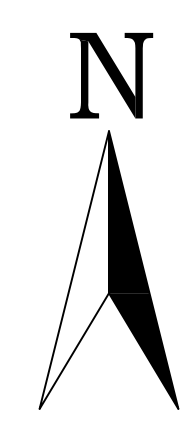
PLANO DE SITUACIÓN.



Provincia:
SANTA CRUZ DE TENERIFE.
Municipio:
LOS REALEJOS.

LEYENDA

- : LÍMITE DEL ESPACIO
- : Caillao litoral
- : Caída costera
- : Depósitos en desembocadura
- : Puntas basálticas
- : Ensenada
- : Erosión hídrica / sedimentación
- : Erosión hídrica
- : Interfluvio Mayorazgo - Godínez
- : Salto (caída testigo del antiguo acantilado)



EQUIDICURVAS 5m.
HUSO 28
ELIPSOIDE WGS 84
PROYECCIÓN UTM.

BASE CARTOGRÁFICA.

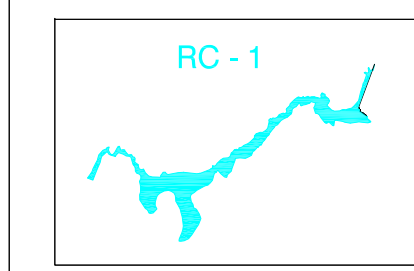
Fecha de base cartográfica.
1996



PLAN ESPECIAL
PAISAJE PROTEGIDO DE LA RAMBLA DE CASTRO

APROBACIÓN DEFINITIVA

HOJA: TF 17 (A,B,C) RC-1
ESCALA 1/ 5000
FECHA 09/ 2010



Espacios naturales de la isla de TENERIFE

MAPA DE
GEOMORFOLOGÍA

Gobierno de Canarias
Consejería de Medio Ambiente
y Ordenación Territorial
Dirección General
de Ordenación del Territorio