




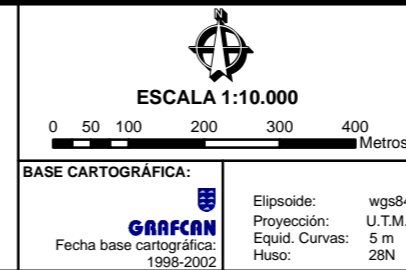



GOBIERNO DE CANARIAS
 CONSEJERÍA DE MEDIO AMBIENTE
 Y ORDENACIÓN TERRITORIAL



ZONIFICACIÓN, CLASIFICACIÓN, Y CATEGORIZACIÓN DEL SUELO

- Leyenda:
-  Zona de Uso Moderado
 -  Suelo Rústico de Protección Paisajística (ZUM-SRPP)
 -  Suelo Rústico de Protección de Infraestructuras (ZUM-SRPI)
 -  Zona de Uso Tradicional
 -  Suelo Rústico de Protección Agraria (ZUT-SRPA)



MONUMENTO NATURAL DE MONTAÑA COLORADA
 MAPAS DE ORDENACIÓN
ZONIFICACIÓN, CLASIFICACIÓN, Y CATEGORIZACIÓN DEL SUELO
APROBACIÓN DEFINITIVA
ABRIL 2009

DILIGENCIA:
 PARA HACER CONSTAR QUE ESTE DOCUMENTO
 RESULTA DEFINITIVAMENTE APROBADO POR EL
 PLENIO DE LA C.O.T.M.A.C. EN SESIÓN CELEBRADA
 EL 30 DE ABRIL DE 2009
 SANTA CRUZ DE TENERIFE, 13 DE ENERO 2009
 EL SECRETARIO DE LA C.O.T.M.A.C.
 P.R. EL FUNCIONARIO