

DILIGENCIA:
 PARA HACER CONSTAR QUE ESTE DOCUMENTO
 RESULTÓ DEFINITIVAMENTE APROBADO POR EL
 PLENO DE LA C.O.T.M.A.C. EN SESIÓN CELEBRADA
 EN EL SALÓN DE ACTOS DE LA C.O.T.M.A.C. EL
 DÍA 30 DE ABRIL DE 2009.

SANTA CRUZ DE TENERIFE, 23 DICIEMBRE 2009

EL PRESIDENTE DEL P.A. EL FUNCIONARIO

Pedro Sosa Martín



GOBIERNO DE CANARIAS
 CONSEJERÍA DE MEDIO AMBIENTE
 Y ORDENACIÓN TERRITORIAL

PLANO DE SITUACIÓN:








Provincia:
Santa Cruz de Tenerife.

Municipios:
Granadilla
Vilaflor

UNIDADES AMBIENTALES HOMOGÉNEAS

Leyenda:


 Cono con pinar	 Zonas de cultivos y bancales abandonados
 Cono de piroclastos	 Cruz de Tea
 Domo del lomo de Simón	

N

ESCALA 1:15.000

0 100 200 400 600 Metros

BASE CARTOGRÁFICA:


 Fecha base cartográfica:
1998-2002

Elipsoide: wgs84
 Proyección: U.T.M.
 Equid. Curvas: 5 m
 Huso: 28N



**MONUMENTO NATURAL DE
 MONTAÑA COLORADA**

MAPAS TEMÁTICOS

**UNIDADES AMBIENTALES
 HOMOGÉNEAS**

APROBACION DEFINITIVA
 ABRIL 2009