





-  cultivos abandonados
-  matorral costero
-  suelo desnudo (antrópico)
-  suelo desnudo mineral (dunas y callaos)



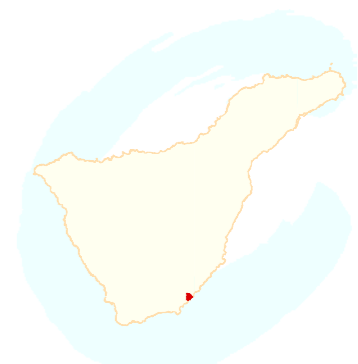
**Monumento Natural  
de Montaña Pelada**

NORMAS DE CONSERVACIÓN

Noviembre 2003

**USOS DEL SUELO**

Escala 1:7.000



Red Canaria de Espacios  
Naturales Protegidos



GOBIERNO DE CANARIAS  
CONSEJERÍA DE MEDIO AMBIENTE Y ORDENACIÓN TERRITORIAL  
VICECONSEJERÍA DE ORDENACIÓN TERRITORIAL  
DIRECCIÓN GENERAL DE ORDENACIÓN DEL TERRITORIO