




LEYENDA

-  cono volcánico
-  explotaciones agrícolas intensivas
-  llanos periféricos



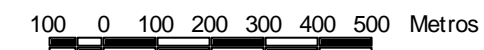
**Monumento Natural
de
Montañas
de Ifara y Los Riscos**

NORMAS DE CONSERVACIÓN

UNIDADES DE DIAGNÓSTICO

Noviembre 2005

Escala Gráfica



Escala 1:14.000



Consejería de Medio Ambiente
y Ordenación Territorial
Dirección General
de Ordenación del Territorio