


**LEYENDA**

 Zona propuesta como B.I.C. (Zona arqueológica)



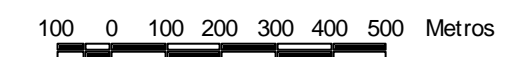
**Monumento Natural de Montañas de Ifara y Los Riscos**

NORMAS DE CONSERVACIÓN

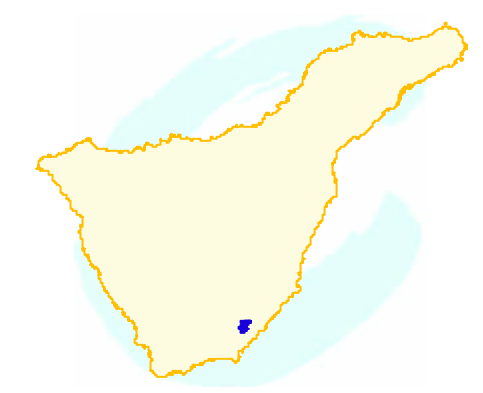
Noviembre 2005

**ARQUEOLOGÍA**

Escala Gráfica



Escala 1:14.000



 Red Canaria de Espacios Naturales Protegidos

 **Gobierno de Canarias**

Consejería de Medio Ambiente y Ordenación Territorial  
Dirección General de Ordenación del Territorio