












LEYENDA

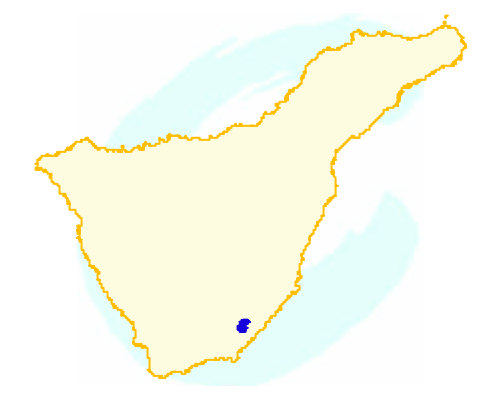
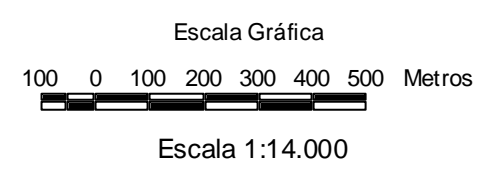
-  borde de cráter
-  fisura de asentamiento
-  borde de acantilados
-  cuevas
-  cárcava sobre tablero pumítico
-  ventana de colada basáltica pleistocénica
-  cono de piroclastos cuaternario
-  depósito aluvial tipo rambla
-  incisión periférica sobre materiales masivos
-  tablero pumítico
-  barranquillo radial en cono piroclástico cuaternario



**Monumento Natural
de
Montañas
de Ifara y Los Riscos**

NORMAS DE CONSERVACIÓN
Noviembre 2005

GEOMORFOLOGÍA



Red Canaria de Espacios
Naturales Protegidos



Consejería de Medio Ambiente
y Ordenación Territorial
Dirección General
de Ordenación del Territorio