




GOBIERNO DE CANARIAS
 CONSEJERÍA DE MEDIO AMBIENTE
 Y ORDENACIÓN TERRITORIAL

ÁREAS PROTEGIDAS DE LA ISLA DE:
TENERIFE

NORMAS DE CONSERVACIÓN

LEYENDA:

ÁREA:

-  Pequeña (< 6.700 m²)
-  Mediana (6.700 - 16.1000 m²)
-  Grande (> 16.000 m²)



**MONUMENTO NATURAL DEL
 BARRANCO DE FASNIA Y GÜIMAR**

MAPAS TEMÁTICOS
 Aprobación definitiva

ROTACIÓN DEL MAPA



Escala: 1:20.000

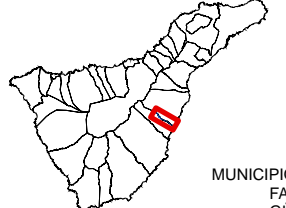


Plano de:

**DISTRIBUCIÓN DEL TAMAÑO
 DE LAS PARCELAS DENTRO DEL
 MONUMENTO NATURAL**

EQUID. CURVAS: 5 m
 PROYECCIÓN: UTM
 ELIPSOIDE: WGS84
 HUSO: 28N

LOCALIZACIÓN:



Base Cartográfica:



Base cartográfica 1998-2002

MUNICIPIOS:
 FASNIA
 GÜIMAR