  
**GOBIERNO DE CANARIAS**  
 CONSEJERÍA DE MEDIO AMBIENTE  
 Y ORDENACIÓN TERRITORIAL

---


AREAS PROTEGIDAS DE LA ISLA DE:  
**TENERIFE**

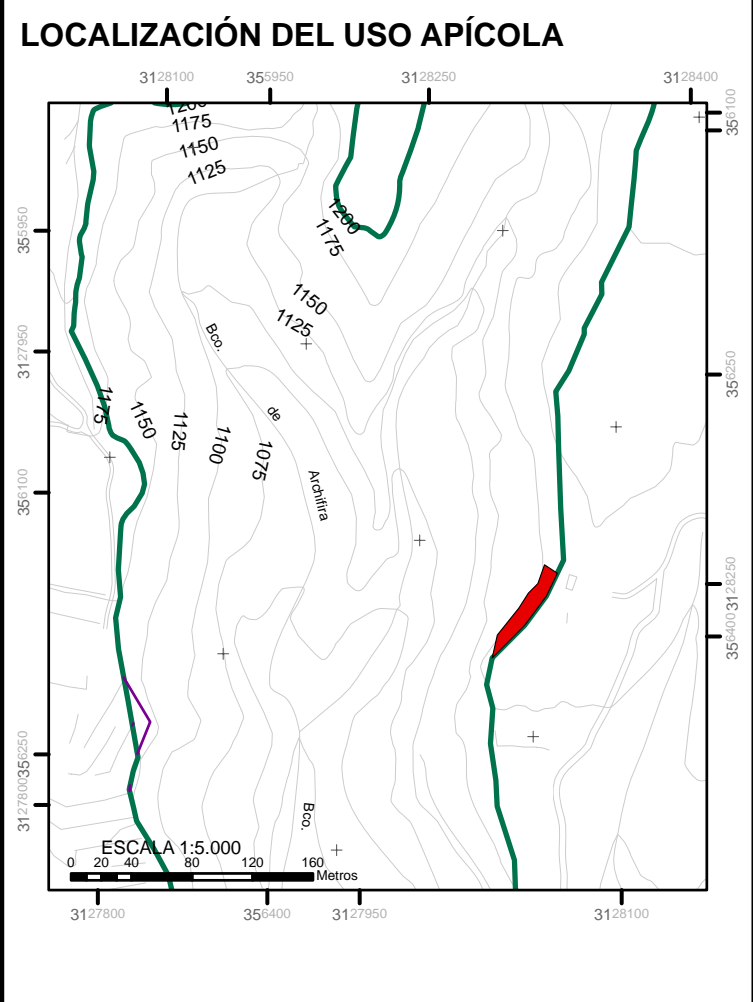
---


**NORMAS DE CONSERVACIÓN**

**LEYENDA:**


- Aprovechamiento hidrológico
- Aprovechamiento apícola
- Escalada
- Bancales abandonados

  
 Gobierno de Canarias



  
**MONUMENTO NATURAL DEL BARRANCO DE FASNIA Y GÜIMAR**  
 MAPAS TEMÁTICOS  
 Aprobación definitiva


---

ROTACIÓN DEL MAPA 


**Escala: 1:20.000**  
 0 200 400 800 1.200 Metros

---

Plano de: **USOS DEL SUELO**

EQUID. CURVAS: 5 m PROYECCIÓN: UTM ELIPSOIDE: WGS84 HUSO: 28N	<b>LOCALIZACIÓN:</b>  MUNICIPIOS: FASNIA GÜIMAR
--	--

---

Base Cartográfica:  
  
 Base cartográfica 1998-2002