

GOBIERNO DE CANARIAS
 CONSEJERÍA DE MEDIO AMBIENTE
 Y ORDENACIÓN TERRITORIAL

ÁREAS PROTEGIDAS DE LA ISLA DE:
TENERIFE

NORMAS DE CONSERVACIÓN

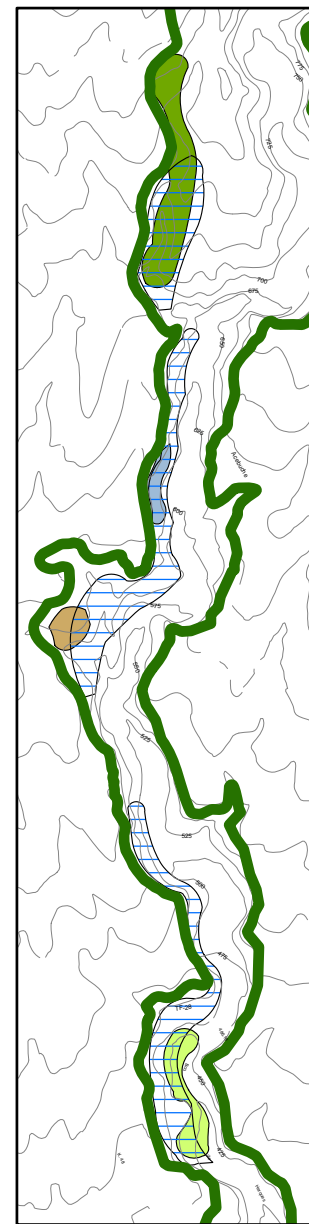
LEYENDA:

ÁREAS DE INTERÉS FLORÍSTICO

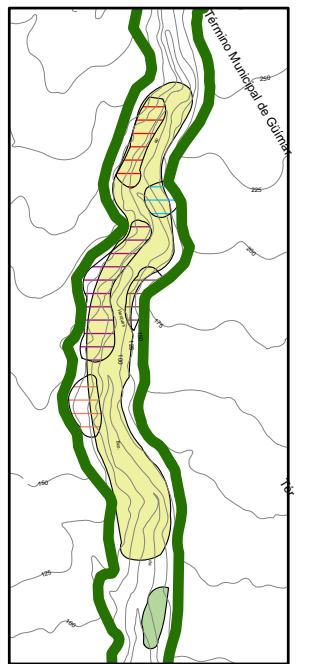
- | | |
|--------------------------|--------------------------|
| Arbutus canariensis | Convolvulus scoparius |
| Campylanthus salsoides | Lavatera acerifolia |
| Isoplexis canariensis | Neochamalea pulverulenta |
| Pteroccephalus dumetorum | Retama raetam |
| Reseda scoparia | Teucrium heterophyllum |
| Viburnum tinus | Visnea mocanera |
| Teline osyroides | |

MAPAS DE DETALLE:


TRAMO 2



TRAMO 1

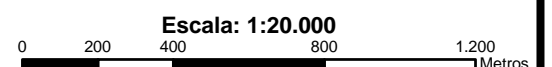


ESCALA 1:15.000



**MONUMENTO NATURAL DEL
 BARRANCO DE FASNIA Y GÜIMAR**

MAPAS TEMÁTICOS
 Aprobación definitiva



Plano de: **ÁREAS DE INTERÉS FLORÍSTICO**

EQUID. CURVAS: 5 m
 PROYECCIÓN: UTM
 ELIPSOIDE: WGS84
 HUSO: 28N

LOCALIZACIÓN:



Base Cartográfica:



Base cartográfica 1998-2002

MUNICIPIOS:
 FASNIA
 GÜIMAR