


LOCALIZACIÓN DEL HÁBITAT "CAMPOS DE LAVA Y EXCAVACIONES NATURALES" (8320)



GOBIERNO DE CANARIAS
CONSEJERÍA DE MEDIO AMBIENTE Y ORDENACIÓN TERRITORIAL


ÁREAS PROTEGIDAS DE LA ISLA DE:
TENERIFE

NORMAS DE CONSERVACIÓN

Leyenda

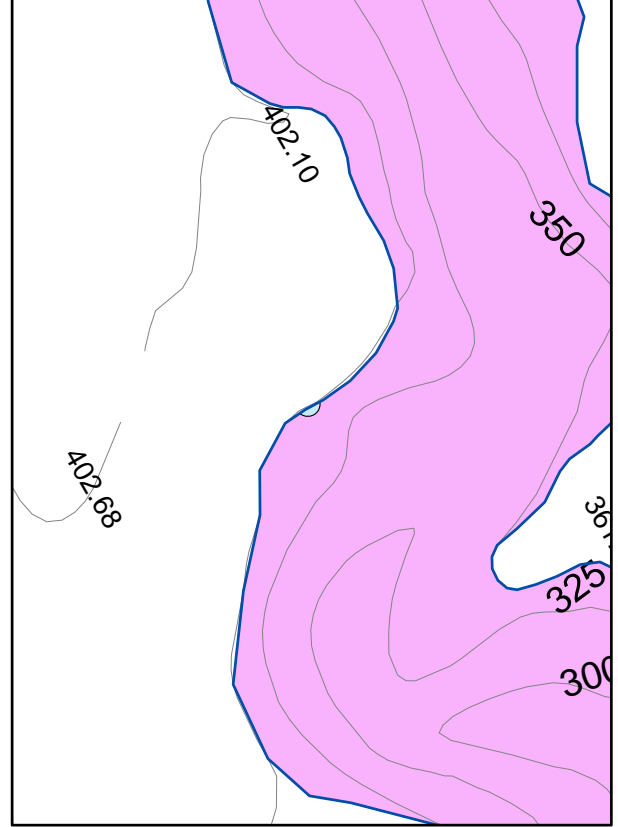
CÓDIGO	DENOMINACIÓN
 1250	Acantilados con vegetación endémica de las costas macaronésicas (CRITHMO-STATICETEA)
 5330	Matorrales termomediterráneos y preestépicos. (KLEINIO-EUPHORBIETEA CANARIENSIS)
 8320	Campos de lava y excavaciones naturales
 9550	Pinares endémicos canarios (CHAMAECYTISO ANGUSTIFOLII-PINETEA CANARIENSIS)
 9565	Bosques mediterráneos endémicos de Juniperus spp. (JUNIPERO CANARIENSIS-OLEETUM CERASIFORMIS) (*)


(*) Hábitats prioritarios



PLANOS DE DETALLE:


LOCALIZACIÓN DEL HÁBITAT "CAMPOS DE LAVA Y EXCAVACIONES NATURALES" (8320)






MONUMENTO NATURAL DEL BARRANCO DE FASNÍA Y GÜIMAR
MAPAS TEMÁTICOS
Aprobación definitiva

ROTACIÓN DEL MAPA



Escala: 1:20.000

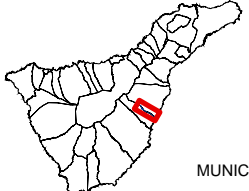


Plano de:

HÁBITATS DE INTERÉS COMUNITARIO


EQUID. CURVAS: 5 m
PROYECCIÓN: UTM
ELIPSOIDE: WGS84
HUSO: 28N

LOCALIZACIÓN:



MUNICIPIOS:
FASNIA
GÜIMAR

Base Cartográfica:



Base cartográfica 1998-2002