


GOBIERNO DE CANARIAS
CONSEJERÍA DE MEDIO AMBIENTE
Y ORDENACIÓN TERRITORIAL


AREAS PROTEGIDAS DE LA ISLA DE:
TENERIFE

NORMAS DE CONSERVACIÓN

LEYENDA:


- Ahulagar, comunidad de Salado
- Vegetación del cinturón halófilo costero de roca
- Cardonal
- Comunidad de Palomera y Cerraja de risco
- Desprovisto de vegetación
- Escobonal
- Jaral
- Cinturón halófilo costero de roca
- Sabinar, Acebuchal y Almacigar
- Pinar con Jaguarzo
- Pinar típico
- Tabaibal amargo
- Tabaibal dulce
- Tabaibal dulce halófilo
- Tabaibal mayorero
- Vinagreral
- Vinagreral, inciensial, Magarzal






MONUMENTO NATURAL DEL BARRANCO DE FASNIA Y GÜIMAR
MAPAS TEMÁTICOS
Aprobación definitiva

ROTACIÓN DEL MAPA




Escala: 1:20.000



Plano de:

VEGETACIÓN


LOCALIZACIÓN:



MUNICIPIOS:
FASNIA
GÜIMAR

EQUID. CURVAS: 5 m
PROYECCIÓN: UTM
ELIPSOIDE: WGS84
HUSO: 28N

Base Cartográfica:



Base cartográfica 1998-2002