





GOBIERNO DE CANARIAS
 CONSEJERÍA DE MEDIO AMBIENTE
 Y ORDENACIÓN TERRITORIAL

ÁREAS PROTEGIDAS DE LA ISLA DE:
TENERIFE

NORMAS DE CONSERVACIÓN

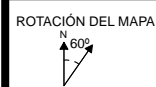
LEYENDA:

Pendientes (º)

-  Menos de 20
-  20 - 40
-  40 - 50
-  Más de 50



**MONUMENTO NATURAL DEL
 BARRANCO DE FASNIA Y GÜIMAR**
 MAPAS TEMÁTICOS
 Aprobación definitiva



Escala: 1:20.000
 0 200 400 800 1.200 Metros

Plano de: **TOPOGRAFÍA Y PENDIENTES**

EQUID. CURVAS: 5 m
 PROYECCIÓN: UTM
 ELIPSOIDE: WGS84
 HUSO: 28N

LOCALIZACIÓN:



Base Cartográfica:



Base cartográfica 1998-2002

MUNICIPIOS:
 FASNIA
 GÜIMAR