








NORMAS DE CONSERVACIÓN

LEYENDA:

-  **Ámbito del Monumento Natural**
-  **Cauces**
-  **Edificaciones**
-  **Costa**
-  **Vías**
-  **Tendidos**
-  **Tuberías**



MONUMENTO NATURAL DEL BARRANCO DE FASNIA Y GÜIMAR
MAPAS TEMÁTICOS
 Aprobación definitiva



Plano de: **ÁMBITO DEL MONUMENTO NATURAL**

EQUID. CURVAS: 25 m
 PROYECCIÓN: UTM
 ELIPSOIDE: WGS84
 HUSO: 28N



Base Cartográfica:



Base cartográfica 1998-2002

MUNICIPIOS:
 FASNIA
 GÜIMAR