





LEYENDA

-  Límite Parque Natural de Corona Forestal
-  Límite Parque Nacional de Teide
-  Curvas de nivel 100 m
-  Límite municipal
-  Carreteras
-  Edificaciones

ÁREAS DE REGULACIÓN HOMOGÉNEA

-  Malpais y Llanos
-  Laderas
-  Forestal Arbolado
-  Potencial Forestal

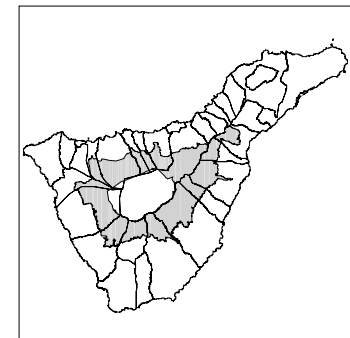


PARQUE NATURAL DE CORONA FORESTAL

PLAN RECTOR DE USO Y GESTIÓN
 APROBACIÓN DEFINITIVA
 2011

READSCRIPCIÓN DE ÁREAS DE REGULACIÓN HOMOGÉNEA DEL PIOT

Escala 1:135.000



 **Gobierno de Canarias**
 Consejería de Agricultura,
 Ganadería, Pesca y Medio Ambiente
 Dirección General de Ordenación
 del Territorio

2 0 2 4 Kilómetros