





 Aprobado definitivamente por la  
 Comisión de Ordenación del  
 Territorio y Medio Ambiente de  
 Canarias mediante acuerdo de  
 fecha 27 JUN 2004.....  
 El Jefe de Servicio  
 Administrativo Occidental  
**Eduardo Risueño Díaz**





**EQUID. CURVAS:** 5 m  
**HUSO:** 28  
**ELIPSOIDE:** WGS84  
**PROYECCIÓN:** U.T.M.  
**BASE CARTOGRÁFICA:**  
  
 Fecha de Base Cartográfica: 1996

**Provincia:** Santa Cruz de Tenerife  
**Municipios:** Adeje


**PLANO DE SITUACIÓN**  


Escala Gráfica  



**LEYENDA DE CARTOGRAFÍA NORMATIVA:**

-  Carreteras
-  Edificaciones
-  Curvas directoras
-  Límites Reserva

**ZONA DE USO RESTRINGIDO**

 suelo rústico de protección natural - (ZUR-SRPN)

**ZONA DE USO MODERADO**

 suelo rústico de protección natural - (ZUM-SRPN)

**PLAN DIRECTOR**  
**RESERVA NATURAL ESPECIAL DEL BARRANCO DEL INFIERNO**  
 Hojas: TF 047-050 / 051-054-055

**PLANO DE:** ZONIFICACIÓN, CLASIFICACIÓN Y CATEGORIZACIÓN DEL SUELO


**GOBIERNO DE CANARIAS**  
 CONSEJERÍA DE POLÍTICA TERRITORIAL Y MEDIO AMBIENTE  
 DIRECCIÓN GENERAL DE ORDENACIÓN DEL TERRITORIO


**Red Canaria de Espacios Naturales Protegidos**

**ÁREAS PROTEGIDAS DE LA ISLA DE:** TENERIFE  
**ESCALA 1:8.000**  
 Fecha: 10 Abril 2003

46	47c	47
50g	51a	51
50d	51p	
54b	54a	55