











 Aprobado definitivamente por la
 Comisión de Ordenación del
 Territorio y Medio Ambiente de
 Canarias mediante acuerdo de
 fecha: JUN. 2004

El Jefe de Servicio
 Administrativo Occidental
Eduardo Bisueño Díaz
Reserva Natural Especial
Barranco del Infierno
 Plan Director
 Marzo 2003

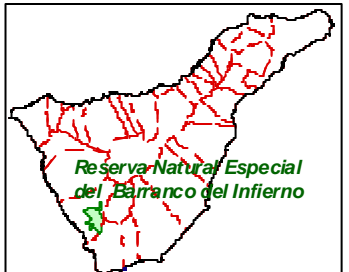
PLANEAMIENTO URBANÍSTICO
 Escala 1:25.000

GOBIERNO DE CANARIAS
 CONSEJERÍA DE POLÍTICA TERRITORIAL Y MEDIO AMBIENTE
 DIRECCIÓN GENERAL DE ORDENACIÓN DEL TERRITORIO

LEYENDA

-  Límite de Reserva
-  Carreteras
-  Pistas
-  Edificaciones
-  Curvas directoras
-  Cauces
-  Suelo no Urbanizable
-  Suelo Urbano
-  Zona de protección al Ecosistema

SITUACIÓN




 Red Canaria de Espacios
 Naturales Protegidos