

Aprobado definitivamente por la Comisión de Ordenación de Territorio y Medio Ambiente de Canarias mediante acuerdo de fecha 17 JUN 2004








El Jefe de Servicio Administrativo Occidental

**Reserva Natural Especial Barranco del Infierno**  
Plan Director  
Marzo 2003

**ESTRUCTURA DE LA PROPIEDAD**  
Escala 1:25.000

GOBIERNO DE CANARIAS  
CONSEJERÍA DE POLÍTICA TERRITORIAL Y MEDIO AMBIENTE  
DIRECCIÓN GENERAL DE ORDENACIÓN DEL TERRITORIO

**LEYENDA**

-  Límite de Reserva
-  Carreteras
-  Pistas
-  Edificaciones
-  Curvas directoras
-  Cauces
-  División catastral (parcelario)

**SITUACIÓN**



Red Canaria de Espacios Naturales Protegidos