







 Aprobado definitivamente por la
 Comisión de Ordenación del
 Territorio y Medio Ambiente de
 Canarias mediante acuerdo de
 fecha: 2. JUN. 2004.....
 El Jefe de Servicio
 Administrativo Occidental
Eduardo Risueño Díaz

LEYENDA

-  Limite de la Reserva
-  Término municipal
-  Curvas de nivel
-  Cauces estacionales
-  Estanques, depósitos...
-  Canales, acequias...
-  Edificaciones
-  Infraestructura urbana
-  Tipologías constructivas
-  Líneas eléctricas
-  Línea de costa

IMPACTOS

-  Antiguas extracciones
-  Acumulación de residuos procedentes del mar
-  Riesgo de creación de vertederos ilegales
-  Zona de afección de la Variante de la Romería del Socorro
-  Zona de Conservación Óptima



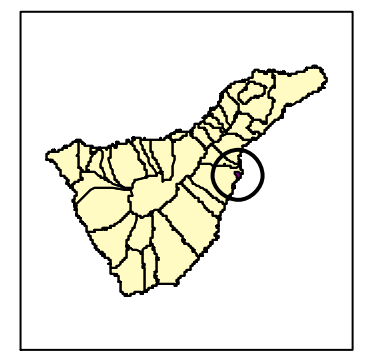
**RESERVA NATURAL ESPECIAL
DEL MALPAÍS DE GÜIMAR**

PLAN DIRECTOR

ABRIL 2003

IMPACTOS

Escala 1:10.000




 Red Canaria de Espacios
 Naturales Protegidos



GOBIERNO DE CANARIAS
 CONSEJERÍA DE POLÍTICA TERRITORIAL Y MEDIO AMBIENTE
 DIRECCIÓN GENERAL DE ORDENACIÓN DEL TERRITORIO