









 Aprobado definitivamente por la
 Comisión de Ordenación del
 Territorio y Medio Ambiente de
 Canarias mediante acuerdo de
 fecha: 2. JUN. 2004

El Jefe de Servicio
 Administrativo Occidental
Eduardo Risueño Díaz

LEYENDA

-  Limite de la Reserva
-  Término municipal
-  Curvas de nivel
-  Cauces estacionales
-  Estanques, depósitos...
-  Canales, acequias...
-  Edificaciones
-  Infraestructura urbana
-  Tipologías constructivas
-  Líneas eléctricas
-  Línea de costa

UNIDADES DE PAISAJE

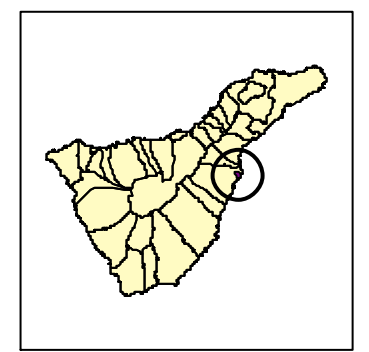
-  Antigos cultivos
-  Cardonal
-  Franja arenas interiores
-  Franja costera
-  Montaña Grande
-  Morras del Corcho
-  Tabaibal dulce




RESERVA NATURAL ESPECIAL DEL MALPAÍS DE GÜIMAR

PLAN DIRECTOR
 ABRIL 2003

UNIDADES DE PAISAJE
 Escala 1:10.000




 Red Canaria de Espacios
 Naturales Protegidos


 GOBIERNO DE CANARIAS
 CONSEJERÍA DE POLÍTICA TERRITORIAL Y MEDIO AMBIENTE
 DIRECCIÓN GENERAL DE ORDENACIÓN DEL TERRITORIO