






LEYENDA

-  Espacios Naturales Protegidos
-  Edificaciones
-  Carreteras
-  Limite de Municipio
-  Reserva Natural Integral de los Roques de Anaga



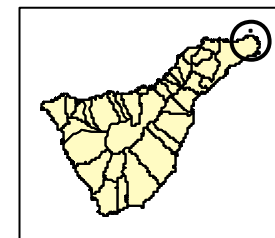
RESERVA NATURAL INTEGRAL DE LOS ROQUES DE ANAGA

PLAN DIRECTOR

ABRIL 2003

SITUACIÓN

Escala 1: 100.000



Aprobado definitivamente por la Comisión de Ordenación del Territorio y Medio Ambiente de Canarias mediante acuerdo de fecha: 2 JUN. 2004

El Jefe de Servicio Administrativo Occidental

Eduardo Risueño Díaz



Red Canaria de Espacios Naturales Protegidos



GOBIERNO DE CANARIAS
 CONSEJERÍA DE MEDIO AMBIENTE Y ORDENACIÓN TERRITORIAL
 VICCONSEJERÍA DE ORDENACIÓN TERRITORIAL
 DIRECCIÓN GENERAL DE ORDENACIÓN DEL TERRITORIO