











ÁREAS DE REGULACIÓN HOMOGÉNEA

- Protección Ambiental 1**
-  Montañas
 -  Barrancos
 -  Laderas
 -  Malpaisales y Llanos

- Protección Ambiental 2**
-  Bosques Consolidados
 -  Bosques Potenciales

- Protección Ambiental 3**
-  Costeras
 -  Marinas

- Protección Económica**
-  Protección Económica 1
 -  Protección Económica 2
 -  Protección Económica 3

- Protección Territorial**
-  Áreas de Interés Estratégico
 -  Áreas urbanas
 -  Áreas de Expansión Urbana

ELEMENTOS DE CARTOGRAFÍA

-  Red viaria
-  Vial urbano
-  Edificación
-  Cauce Barranco
-  Embalse, estanque, ...
-  Curva de nivel (100 mts)

Denominación:

DISTRIBUCIÓN BÁSICA DE USOS
PLAN INSULAR DE ORDENACIÓN DE TENERIFE

Fecha:
FEBRERO, 2010

Escala:
1 : 25.000

Hoja Nº:
11