









**ÁREAS HOMOGÉNEA**





-  Montañas
-  Barrancos
-  Laderas
-  Malpais y Llanos

**ELEMENTOS DE CARTOGRAFÍA**

-  Red viaria
-  Vial urbano
-  Edificación
-  Cauce Barranco
-  Embalse, estanque, ...
-  Curva de nivel (100 mts)

-  Forestal Arbolado
-  Potencial Forestal Arbolado

-  Costas

-  Agrícola 1 de Costa
-  Agrícola 1 de Medianias
-  Agrícola 2
-  Agrícola 3

-  Áreas Comunes
-  Sistemas Insulares
-  Industrial
-  Residencial