



ÁREAS HOMOGÉNEA





-  Montañas
-  Barrancos
-  Laderas
-  Malpaíses y Llanos




ELEMENTOS DE CARTOGRAFÍA

-  Red viaria
-  Vial urbano
-  Edificación
-  Cauce Barranco
-  Embalse, estanque, ...
-  Curva de nivel (100 mts)

-  Forestal Arbolado
-  Potencial Forestal Arbolado

-  Costas

-  Agrícola 1 de Costa
-  Agrícola 1 de Medianias
-  Agrícola 2
-  Agrícola 3

-  Áreas Comunes
-  Sistemas Insulares
-  Industrial
-  Residencial

Denominación: SÍNTESIS DE LA INFORMACIÓN PLAN INSULAR DE ORDENACIÓN DE TENERIFE		
Fecha: FEBRERO, 2010	Escala: 1 : 25.000	Hoja Nº: 1