







Legenda:

-  Límite del Paisaje Protegido de La Geria
-  Área de sensibilidad ecológica

Propuestas de Redelimitación

-  Monumento Natural Cueva de Los Naturalistas
-  Area de Sensibilidad Ecológica
-  Paisaje Protegido de La Geria
-  Zonas a excluir

La Comisión de Ordenación del Territorio y Medio Ambiente de Canarias acordó en sesión de 30/06/2010 la APROBACIÓN DEFINITIVA PARCIAL del "PLAN ESPECIAL DEL PAISAJE PROTEGIDO DE LA GERIA" (L-p. 52/02) quedando SUSPENDIDA la zona de uso moderado de "GUATISEA".
Las Palmas de G.C., de 2010.



Paisaje Protegido de La Geria - L 10
PLAN ESPECIAL

APROBACIÓN DEFINITIVA
MAPAS DE ORDENACIÓN
Escala 1:20.000
junio 2010

N.65. CRITERIOS PARA LAS POLÍTICAS SECTORIALES



Provincia: Las Palmas
Isla: Lanzarote
Municipios: Yaiza, Tegüise, Tias, Tinajo y San Bartolomé

Datos de la Base Cartográfica representada:
Reducción a escala 1:20.000 de las hojas 1:5.000 de GRACAN 2002
Huso 28
Proyección: U.T.M.
Elipsoide de referencia: WGS84
Red Geodésica: REGCAN 95

