



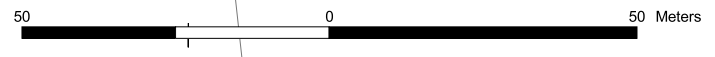
Provincia: Las Palmas
 Isla: Lanzarote
 Municipios: Yaiza, Tegüise, Tías, Tinajo y San Bartolomé

Datos de la Base Cartográfica representada:
 Ampliación a escala 1:1.000 de las hojas 1:5.000 de GRAFCAN 2002

Huso:28 Proyección: U.T.M.
 Elipsoide de referencia: WGS84
 Red Geodésica: REGCAN 95

- Leyenda:**
-  Límite del Paisaje Protegido de La Geria
 -  Límite del Suelo Rústico de Asentamiento Agrícola (SRAA)

La Comisión de Ordenación del Territorio y Medio Ambiente de Canarias acordó en sesión de 30/06/2010 la APROBACIÓN DEFINITIVA PARCIAL del "PLAN ESPECIAL DEL PAISAJE PROTEGIDO DE LA GERIA"(Exp.52/02) quedando SUSPENDIDA la zona de uso moderado de "GUATISEA".
 Las Palmas de G.C., de 2010.




Paisaje Protegido de La Geria - L 10

PLAN ESPECIAL
 APROBACIÓN DEFINITIVA
 MAPAS DE ORDENACIÓN

Escala 1: 1.000
 junio 2010

N.50. ASENTAMIENTO AGRÍCOLA N° 17



Gobierno de Canarias
 Consejería de Medio Ambiente y Ordenación Territorial
 Dirección General de Ordenación del Territorio



Red Canaria de Espacios Naturales Protegidos