




Provincia: Las Palmas  
 Isla: Lanzarote  
 Municipios: Yaiza, Teguise, Tias, Tinajo y San Bartolomé

Datos de la Base Cartográfica representada:  
 Ampliación a escala 1:2.000 de las hojas 1:5.000 de GRAFCAN 2002

Huso:28 Proyección: U.T.M.  
 Elipsoide de referencia: WGS84  
 Red Geodésica: REGCAN 95

- Leyenda:**
-  Límite del Paisaje Protegido de La Geria
  -  Límite del Suelo Rústico de Asentamiento Agrícola (SRAA)

La Comisión de Ordenación del Territorio y Medio Ambiente de Canarias acordó en sesión de 30/06/2010 la APROBACIÓN DEFINITIVA PARCIAL del "PLAN ESPECIAL DEL PAISAJE PROTEGIDO DE LA GERIA"(Exp.52/02) quedando SUSPENDIDA la zona de uso moderado de "GUATISEA".  
 Las Palmas de G.C., de 2010.




**Paisaje Protegido de La Geria - L 10**

PLAN ESPECIAL  
 APROBACIÓN DEFINITIVA  
 MAPAS DE ORDENACIÓN

Escala 1:2.000  
 junio 2010

**N.43. ASENTAMIENTO AGRÍCOLA N.º 10**



Gobierno de Canarias  
 Consejería de Medio Ambiente y Ordenación Territorial  
 Dirección General de Ordenación del Territorio



Red Canaria de Espacios Naturales Protegidos