











Leyenda:

-  Límite del Paisaje Protegido
-  Límite del Suelo Rústico de Asentamiento Rural
-  Línea Límite de Edificación (ley 9/91)
-  Alineación Oficial
-  Viario
-  Ordenanza SRAR-II
-  320.00 Rasante
-  6 Distancia entre Alineaciones

La Comisión de Ordenación del Territorio y Medio Ambiente de Canarias acordó en sesión de 30/06/2010 la APROBACIÓN DEFINITIVA PARCIAL del PLAN ESPECIAL DEL PAISAJE PROTEGIDO DE LA GERIA (Exp.52/02) quedando SUSPENDIDA la zona de uso moderado de "GUATISEA", Las Palmas de G.C., de 2010.



La Secretaria
Belén Díaz Elías

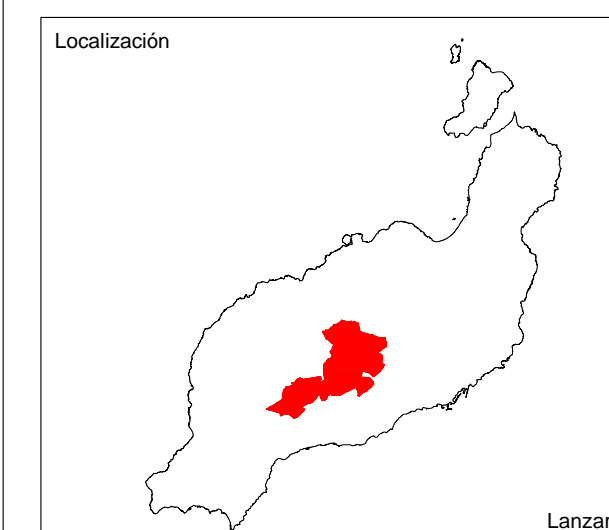


Paisaje Protegido
de La Geria - L 10

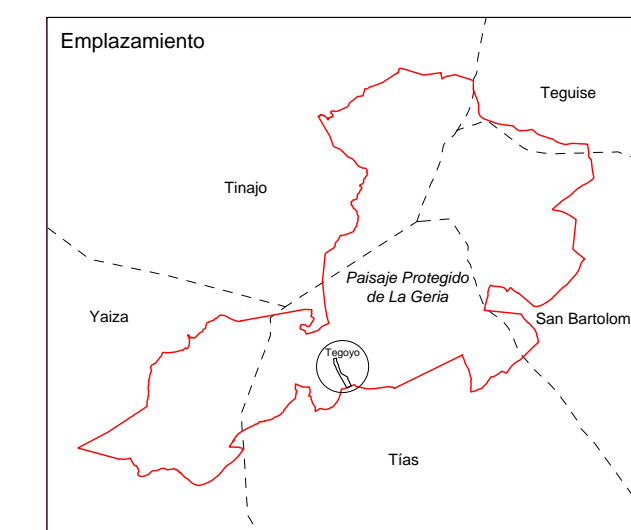
PLAN ESPECIAL
APROBACIÓN DEFINITIVA
MAPAS DE ORDENACIÓN

Escala 1: 2.000
junio 2010

**N. 28. PLANO DE ORDENACIÓN PORMENORIZADA
DEL ASENTAMIENTO RURAL DE TEGOYO**



Datos de la base cartográfica representada:
GRAFCAN 1:1.000 año 2009
GRAFCAN 1:5.000 año 2002
Huso: 28°
Proyección: U.T.M.
Elipsoide de referencia: WGS84
Red Geodésica: REGCAN 95



Provincia: Las Palmas
Isla: Lanzarote
Municipios: Yaiza, Tegüise, Tias, Tinajo y San Bartolomé.



Gobierno de Canarias
Consejería de Medio Ambiente
y Ordenación Territorial
Dirección General
de Ordenación del Territorio



Red Canaria de Espacios
Naturales Protegidos