




Legenda:

-  Límite del Paisaje Protegido de La Geria
-  Área de sensibilidad ecológica
-  Área de Gestión Integrada

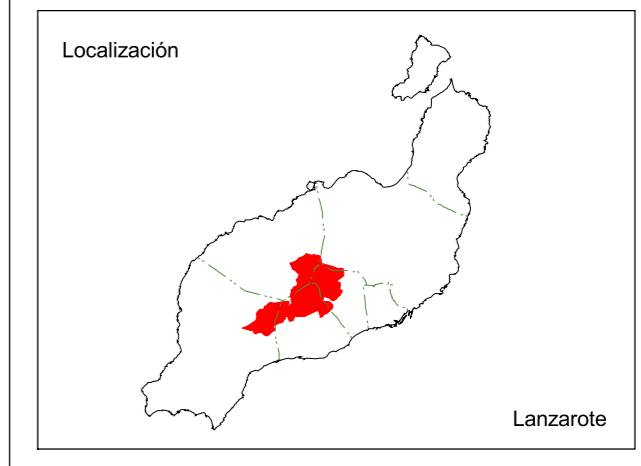
La Comisión de Ordenación del Territorio y Medio Ambiente de Canarias acordó en sesión de 30/06/2010 la APROBACIÓN DEFINITIVA PARCIAL del PLAN ESPECIAL DEL PAISAJE PROTEGIDO DE LA GERIA (Exp.52/02), quedando SUSPENDIDA la zona de uso moderado de "GUATISEA", de 2010.



Paisaje Protegido de La Geria - L 10
PLAN ESPECIAL

APROBACIÓN DEFINITIVA
MAPAS DE ORDENACIÓN
Escala 1:20.000
junio 2010

N.18. ÁREA DE GESTIÓN INTEGRADA



Provincia: Las Palmas
Isla: Lanzarote
Municipios: Yaiza, Teguiuse, Tias, Tinajo y San Bartolomé

Datos de la Base Cartográfica representada:
Reducción a escala 1:20.000 de las hojas 1:5.000 de GRAFCAN 2002
Huso: 28
Proyección: U.T.M.
Elipsoide de referencia: WGS84
Red Geodésica: REGCAN 95

