









La Comisión de Ordenación del Territorio y Medio Ambiente de Canarias acordó, en sesión de 30/06/2010 la APROBACIÓN del Plan Especial Paisaje Protegido de la Geria (Esp. 52/02) suscribiendo SUSPENDIDA la zona de uso moderado de "GUATISEA", de 2010.




**LEYENDA**

-  Límite del Paisaje Protegido
-  Área de Sensibilidad Ecológica
-  Límite Municipal

**Superficie de las Propiedades (m<sup>2</sup>)**

	<1000
	1000-5000
	5000-10000
	10000-30000
	>30000

 **PLAN ESPECIAL PAISAJE PROTEGIDO DE LA GERIA**

**PLANO DE ESTRUCTURA DE LA PROPIEDAD DEL SUELO**

Escala: 1/20.000 Fecha: Nov. 2.006

 **Red Canaria de Espacios Naturales Protegidos**

 **Gobierno de Canarias**  
 Consejería de Medio Ambiente y Ordenación Territorial  
 Dirección General de Ordenación del Territorio