
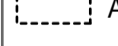









La Comisión de Ordenación del Territorio y Medio Ambiente de Canarias acordó, en sesión de 30/08/2010 la APROBACIÓN DEFINITIVA PARCIAL del PLAN ESPECIAL DEL PAISAJE PROTEGIDO de la Geria, en virtud de lo establecido en el artículo 10.1 del Real Decreto de 14/06/2001, suscritado por el Sr. Ministro de Medio Ambiente y Ordenación del Territorio, de 2010.

Las Palmas de G.C.,
 La Secretaria
 Blanca Díaz Ellis


LEYENDA

-  Límite del Paisaje Protegido
-  Área de Sensibilidad Ecológica
-  Límite Municipal
-  Carretera de Interés Regional
-  Carretera de Segundo Orden
-  Carretera de Tercer Orden
-  Otras Carreteras y Pistas
-  Telefonía. Línea Aérea
-  Telefonía. Línea Subterránea
-  Tendido eléctrico

 **PLAN ESPECIAL PAISAJE PROTEGIDO DE LA GERIA**

PLANO DE INFRAESTRUCTURAS
 Escala: 1/20.000 Fecha: Junio 2010

 **Red Canaria de Espacios Naturales Protegidos**

 **Gobierno de Canarias**
 Consejería de Medio Ambiente y Ordenación Territorial
 Dirección General de Ordenación del Territorio