

615000

617000

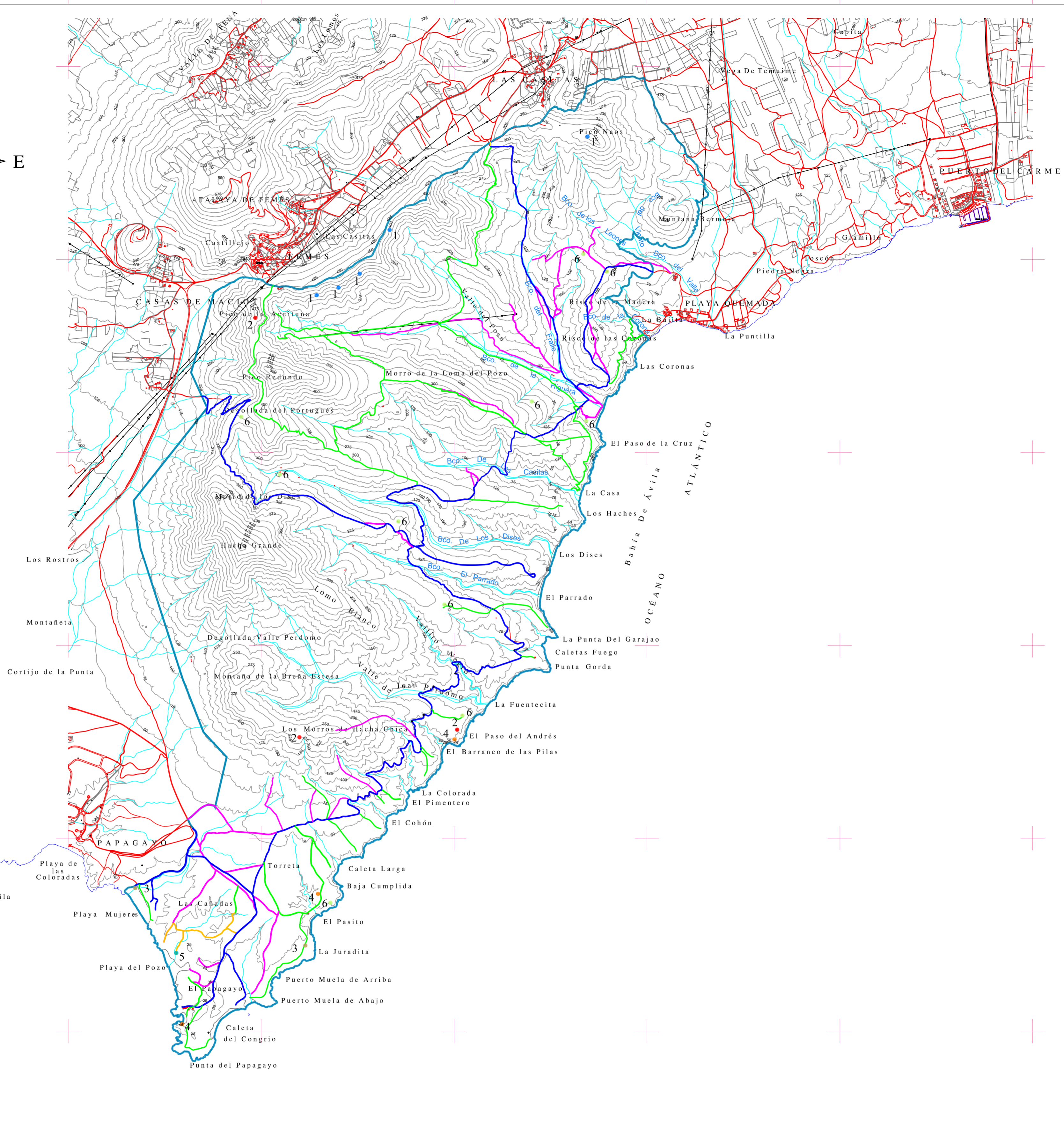

619000

621000

623000

625000

626000



3201000

3199000

3197000

3195000

3193000

3191000



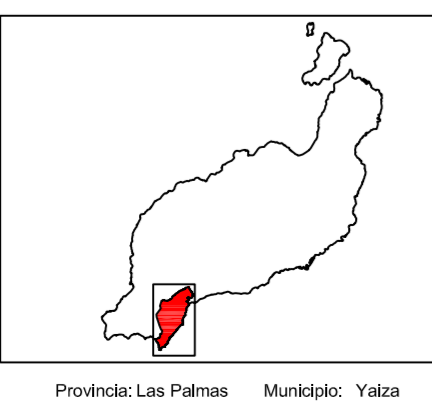
DECRETO PARA HACER CONSTAR QUE EL PRESENTE DOCUMENTO HA SIDO APROBADO DEFINITIVAMENTE POR ACUERDO DE LA COMISIÓN DE FECHA 29 de Mayo de 2009 (BOC, nº 121, de fecha 24/06/2009)

LA SECRETARÍA DE LA COTMAM
Alejo Sanchez Aleman

EQUID. CURVAS 25 metros
HUSO: 28
ELIPSOIDE: WGS84
PROYECCIÓN: U.T.M.
BASE CARTOGRAFICA:

Fecha de Base Cartográfica: 1996

PLANO DE SITUACIÓN



- 1 VALLADO DE MANIFESTACIONES RUPRESTRES
- 2 VALLADO DE YACIMIENTOS TUMULARES
- 3 RESTAURACIÓN DE HORNO DE CAL
- 4 RESTAURACIÓN DE CALERAS
- 5 VALLADO DE YACIMIENTO SAN MARCIAL DEL RUBICON
- 6 EDIFICACIÓN A RESTAURAR CON CORRAL Y ALJIBE

- SENDERO A RESTAURAR
- PISTA DE TIERRA A RESTAURAR
- SENDERO O PISTA A ELIMINAR
- PISTAS A CONVERTIR EN SENDERO
- DELIMITACIÓN DEL MONUMENTO



NORMAS DE CONSERVACIÓN DEL MONUMENTO NATURAL DE LOS AJACHES DOCUMENTO DE APROBACIÓN DEFINITIVA

PLANO Nº:

0B

Red Canaria de Espacios Naturales Protegidos

ÁREAS PROTEGIDAS DE LA ISLA DE: LANZAROTE

HOJA: 0m 100m 300m 500m 1000m 1500m 2000m 2500m

ESCALA: 1:25.000
FECHA: MAYO 2009

PLANO DE:

ACTUACIONES



Gobierno de Canarias
Secretaría de Medio Ambiente y Ordenación Territorial
Dirección General de Ordenación del Territorio