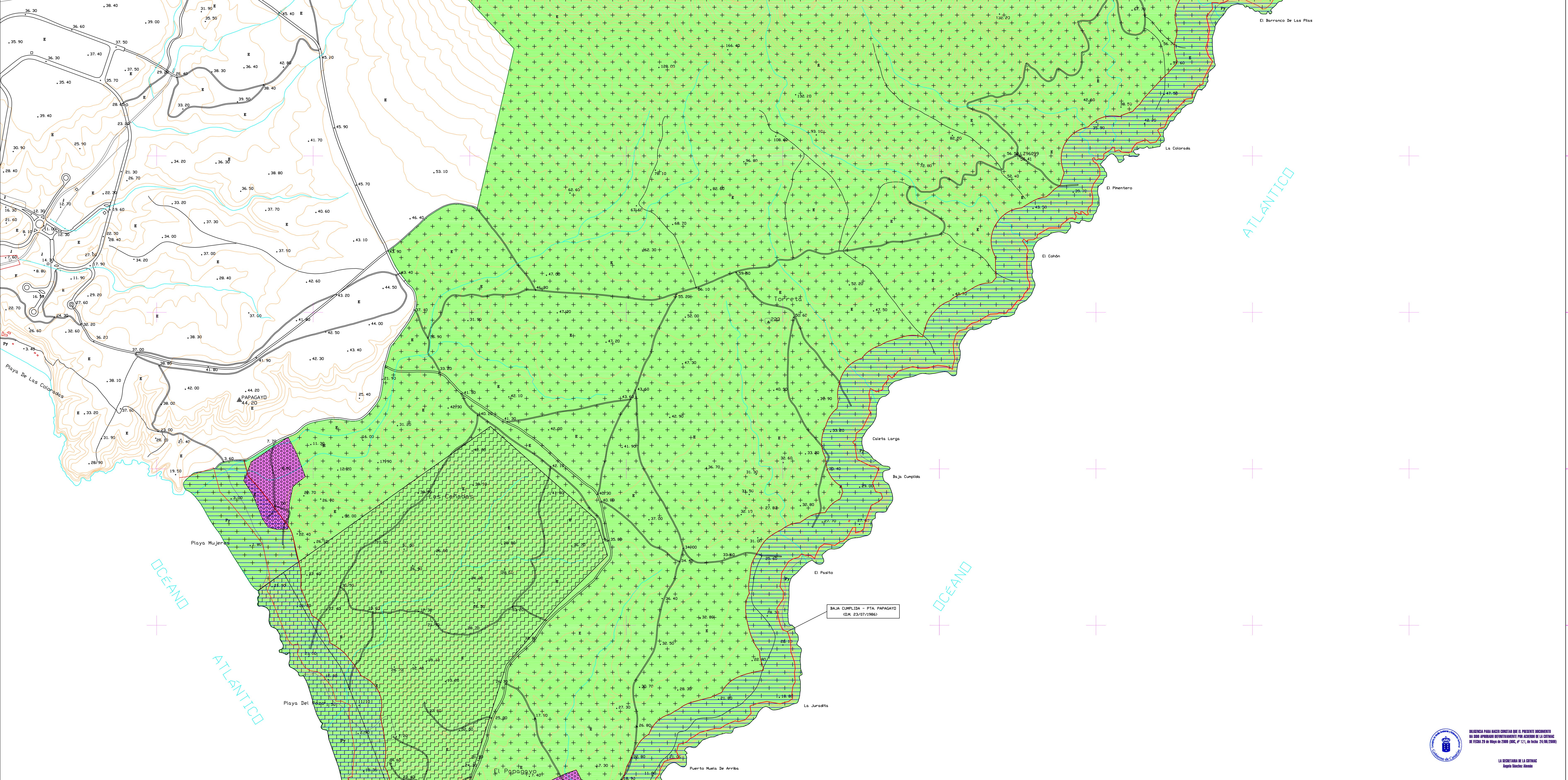



617000 617500 618000 618500 619000 619500 620000 620500 621000 621500 622000


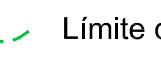

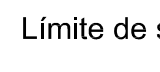



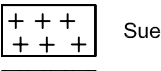
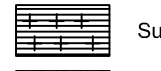




3193500  
3193000  
3192500  
3192000  
3191500


**INFORMACIÓN PARA ADECUAR CONCRETAR QUE EL PRESENTE DOCUMENTO HA SIDO APROBADO OFICIALMENTE POR ACCIÓN DE LA SECRETARÍA DE FISCALÍA EN MAYO DE 2009 (BOIC, nº 171, de fecha 24-06-2009)**  
 LA SECRETARÍA DE LA CULTURA  
 Amparo Sánchez Abellán


  
**Gobierno de Canarias**  
 Consejería de Medio Ambiente y Ordenación Territorial  
 Dirección General de Ordenación del Territorio

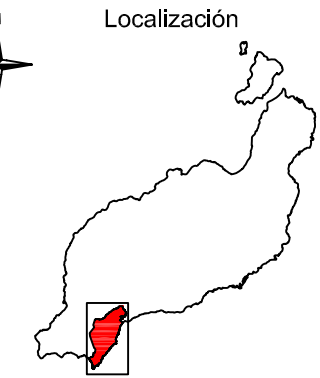
**Red Canaria de Espacios Naturales Protegidos**

 Zona de Uso Moderado (Z.U.M.)   
  Límite del Espacio Natural Protegido   
  Línea del deslinde del DPMT   
  Límite de servidumbre de protección   
  Zona de Uso General (Z.U.G.)

 Suelo Rústico de Protección Paisajística Natural ( S.R.P.P.N )   
 Suelo Rústico de Protección Paisajística Natural + Suelo Rústico de Protección Costera ( S.R.P.P.N.+S.R.P.C. )  
 Suelo Rústico de Protección Paisajística Dotacional ( S.R.P.P.D. )   
 Suelo Rústico de Protección Paisajística Dotacional + Suelo Rústico de Protección Costera ( S.R.P.P.D.+S.R.P.C. )  
 Suelo Rústico de Protección Cultural( S.R.P.Cral. )   
 Suelo Rústico de Protección Cultural+Suelo Rústico de Protección Costera ( S.R.P.Cral.+S.R.P.C. )

PROVINCIA:	LAS PALMAS	MUNICIPIOS:	T.M. DE YAIZA
ESCALA:	1:5.000	EQUID. CURVAS	5 metros
PROYECCIÓN:	U.T.M.	ELIPSOIDE:	WGS84
RED GEODÉSICA:	REGCAN '95	BASE CARTOGRÁFICA:	GRAFCAN 1996


**MONUMENTO NATURAL DE LOS AJACHES**

**NORMAS DE CONSERVACIÓN**  
 Localización 

**ZONIFICACIÓN**  
**CLASIFICACIÓN Y CATEGORIZACIÓN DE SUELOS**

**MONUMENTO NATURAL DE LOS AJACHES**  
 Mayo 2009