



**RESOLUCIÓN PARA HACER CONSTAR QUE EL PRESENTE DOCUMENTO HA SIDO APROBADO DEFINITIVAMENTE POR ACUERDO DE LA COMISIÓN DE FECHA 28 de Mayo de 2009 (C.O.C., nº 127, de fecha 24/04/2009)**  
 LA SECRETARÍA DE LA COMISIÓN  
 Anjel Sánchez Alonso

EQUID. CURVAS	25 metros
HUSO:	28
ELIPSOIDE:	WGS84
PROYECCIÓN:	U.T.M.
BASE CARTOGRÁFICA:	
	
Fecha de Base Cartográfica:	1996




 SUC 21    SUELO RÚSTICO DE PROTECCIÓN PAISAJÍSTICA  
 DELIMITACIÓN DEL MONUMENTO



**NORMAS DE CONSERVACIÓN DEL MONUMENTO NATURAL DE LOS AJACHES DOCUMENTO DE APROBACIÓN DEFINITIVA**

PLANO Nº: **06**

**Red Canaria de Espacios Naturales Protegidos**  
 ÁREAS PROTEGIDAS DE LA ISLA DE:  
**LANZAROTE**

HOJA:  ESCALA: 1/25.000  
 FECHA: MAYO 2009

PLANO DE: **PLAN INSULAR DE ORDENACIÓN (P.I.O.)**


**Gobierno de Canarias**  
 Consejería de Medio Ambiente y Ordenación Territorial  
 Dirección General de Ordenación del Territorio