

EXCMO. CABILDO INSULAR DE LANZAROTE

---

PLAN INSULAR  
DE ORDENACION

---

NORMAS II  
CATALOGOS DEL PATRIMONIO  
HISTORICO ARTISTICO

10-4

PLAN INSULAR DE ORDENACION DE LANZAROTE

TOMO 10.4

NORMAS II: CATALOGOS DEL PATRIMONIO HISTORICO-ARTISTICO

---

**PLAN INSULAR DE ORDENACION DE LANZAROTE**

**INDICE DE TOMOS**

**AVANCE**

- TOMO 0:** DOCUMENTOS PRELIMINARES: CRITERIOS, OBJETIVOS Y METODOLOGIA.
- TOMOS 1 a 5:** ANALISIS Y DIAGNOSTICO DE LA SITUACION ACTUAL  
Area Urbanistica (Tomos 1A y 1B)  
Area de Infraestructuras y Abastecimiento (Tomo 2)  
Area de Paisaje y Medio Fisico (Tomo 3).  
Area Económica (Tomo 4).  
Area de Sociedad y Turismo (Tomo 5).
- TOMO 6:** AREA JURIDICA: DICTAMEN SOBRE EL PLANRAMIENTO URBANISTICO EXISTENTE Y FUTURO DE LANZAROTE.
- TOMO 7:** ESCENARIO TENDENCIAL: HIPOTESIS SOBRE LA EVOLUCION INSULAR SEGUN LAS TENDENCIAS ACTUALES.
- TOMO 8:** PROPUESTAS SECTORIALES DEL AVANCE DEL PLAN INSULAR.
- TOMO 9:** DOCUMENTO DE SINTESIS DEL AVANCE.

**PLAN INSULAR DE ORDENACION**

- TOMO 10.1:** INFORMACION, DIAGNOSTICO Y MARCO DE REFERENCIA.
- TOMO 10.2:** MEMORIA.
- TOMO 10.3:** NORMAS I.
- TOMO 10.4:** NORMAS II: CATALOGOS DEL PATRIMONIO HISTORICO -ARTISTICO.
- TOMO 10.5:** INFORME JURIDICO.
- TOMO 10.6:** PROGRAMA DE ACTUACION Y ESTUDIO ECONOMICO -FINANCIERO.
- TOMO 10.7:** PLANOS.

**PLAN INSULAR DE ORDENACION DE LANZAROTE**

**EQUIPO REDACTOR:**

**DIRECCION:**

Fernando Prats Palazuelo, Arquitecto.  
Felipe Manchón Contreras, Ingeniero de Caminos.  
A.U.I.A., Arquitectos, Urbanistas e Ingenieros  
Asociados.

**AREA URBANISTICA.**

Fernando Prats, Arquitecto.  
Rosa Espeja, Arquitecto.  
Mario Muelas, Arquitecto.  
Manuel Paredes, Arquitecto.  
Alfredo Villanueva, Arquitecto.

**AREA DE INFRAESTRUCTURAS Y COMUNICACIONES:**

Felipe Manchón, Ingeniero de Caminos.  
Tomás Fernández, Ingeniero de Caminos.  
Rodrigo Giliberto, Economista.  
Pablo Otaola, Ingeniero de Caminos.  
Carlos Cores, Ingeniero de Caminos.  
Alfonso García, Ingeniero de Caminos.

**AREA DE PAISAJE Y MEDIO FISICO:**

Teresa Villarino, Dra. Ingeniero de Montes.  
Domingo Gómez Orea, Dr. Ingeniero Agrónomo.  
Aniela Krzyzaniak, Arquitecta Paisajista.  
Ana Carrasco, Bióloga.  
Francisco Ferrer, Ecólogo.  
Rafael Paredes, Ecólogo.

**AREA ECONOMICA:**

Carmen Díaz, Economista.  
Manuel Figuerola, Economista y espec. en turismo.  
Luis M. Jiménez, Economista e Ing. Industrial.  
Enrique Viaña, Economista y Prof. Escuela Turismo

**AREA DE SOCIEDAD Y TURISMO:**

Carlos Lles, Sociólogo.  
Juan Ramón Sanz, Sociólogo experto turismo.  
Vicente Pérez, Sociólogo.  
M<sup>a</sup> Carmen Sánchez, Socióloga.  
Enrique Montoliú, Demógrafo consultor.

**AREA JURIDICA:**

Alfonso Sabán, Abogado.  
Manuel de la Rocha, Abogado.  
Dictámen del Gabinete Jurídico de Eduardo García de  
Enterría.

(Estos profesionales han participado en todas o alguna fase de la redacción del Plan Insular).

PLAN INSULAR DE ORDENACION DE LANZAROTE

TOMO 10.4

NORMAS II: CATALOGOS DEL PATRIMONIO HISTORICO-ARTISTICO

---

INDICE

**C A T A L O G O D E P R O T E C C I O N**  
**P A T R I M O N I O A R Q U I T E C T O N I C O Y M O N U M E N T A L**

INDICE

MUNICIPIO DE ARRECIFE  
MUNICIPIO DE HARIA  
MUNICIPIO DE S. BARTOLOME  
MUNICIPIO DE TEGUISE  
MUNICIPIO DE TIAS  
MUNICIPIO DE TINAJO  
MUNICIPIO DE YAIZA



**C A T A L O G O D E P R O T E C C I O N**  
**Y A C I M I E N T O S A R Q U E O L O G I C O S**

INDICE *[Faint, illegible text]*

*[Handwritten marks]*



MUNICIPIO DE TEGUISE

MUNICIPIO DE YAIZA

TERRITORIO INSULAR GENERAL

Handwritten text, possibly a list or index, located in the upper right quadrant of the page. The text is faint and difficult to read.



---


**C A T A L O G O D E P R O T E C C I O N**  
**P A T R I M O N I O A R Q U I T E C T O N I C O Y M O N U M E N T A L**



C A T A L O G O D E P R O T E C C I O N  
PATRIMONIO ARQUITECTONICO Y MONUMENTAL

---

1950  
1951  
1952  
1953  
1954  
1955  
1956  
1957  
1958  
1959  
1960



- MUNICIPIO DE ARRECIFE
- MUNICIPIO DE HARIA
- MUNICIPIO DE S. BARTOLOME
- MUNICIPIO DE TEGUISE
- MUNICIPIO DE TIAS
- MUNICIPIO DE TINAJO
- MUNICIPIO DE YAIZA

**C A T A L O G O D E P R O T E C C I O N**  
**P A T R I M O N I O A R Q U I T E C T O N I C O Y M O N U M E N T A L**

---

1180  
5700  
128



**M U N I C I P I O D E A R R E C I F E**


---

**CATALOGO DE PROTECCIÓN**  
**PATRIMONIO ARQUITECTONICO Y MONUMENTAL**




IDENTIFICACIÓN	
DENOMINACIÓN	: <u>Casa de los Arroyo</u>
LOCALIZACIÓN	: <u>C/ La Marina, 3</u>
NUCLEO/MUNICIPIO	: <u>Arrecife / Arrecife</u>
PROTECCIÓN	
PROTECCIÓN :	GRADO 1 <input checked="" type="checkbox"/> GRADO 2 <input type="checkbox"/> ESPECIFICA <input type="checkbox"/>
AREA DE INFLUENCIA (AI):	NO <input checked="" type="checkbox"/> SI <input type="checkbox"/> (Describ. en observ.)
FECHA DE INCOACCIÓN :	_____ ADMON CENTRAL <input type="checkbox"/> AUTONOMIA <input type="checkbox"/>
SISTEMA GENERAL <input type="checkbox"/>	FECHA DE DECLARACIÓN: _____ REAL DECRETO
OBSERVACIONES	

**CATALOGO DE PROTECCIÓN**  
**PATRIMONIO ARQUITECTONICO Y MONUMENTAL**



IDENTIFICACIÓN	
DENOMINACIÓN	: <u>Conjt.: Castillo de S. Gabriel y Pte. Levadizo</u>
LOCALIZACIÓN	: <u>Camino del puerto antiguo</u>
NUCLEO/MUNICIPIO	: <u>Arrecife / Arrecife</u>
PROTECCIÓN	
PROTECCIÓN :	GRADO 1 <input checked="" type="checkbox"/> GRADO 2 <input type="checkbox"/> ESPECIFICA <input type="checkbox"/>
AREA DE INFLUENCIA (AI):	NO <input type="checkbox"/> SI <input checked="" type="checkbox"/> (Describ. en observ.)
FECHA DE INCOACCIÓN :	ADMON CENTRAL <input type="checkbox"/> AUTONOMIA <input type="checkbox"/>
SISTEMA GENERAL <input checked="" type="checkbox"/>	FECHA DE DECLARACIÓN: <u>23 / 7 / 79</u> REAL DECRETO 1781
OBSERVACIONES	
Conjunto Historico Artistico. Regulado por la Ley del Patrimonio.	

**CATALOGO DE PROTECCIÓN**  
**PATRIMONIO ARQUITECTONICO Y MONUMENTAL**



IDENTIFICACIÓN	
DENOMINACIÓN	: <u>Castillo de San José</u>
LOCALIZACIÓN	: <u>Puerto de los mármoles</u>
NUCLEO/MUNICIPIO	: <u>Arrecife / Arrecife</u>
PROTECCIÓN	
PROTECCIÓN :	GRADO 1 <input checked="" type="checkbox"/> GRADO 2 <input type="checkbox"/> ESPECIFICA <input type="checkbox"/>
AREA DE INFLUENCIA (AI):	NO <input type="checkbox"/> SI <input checked="" type="checkbox"/> (Describ. en observ.)
FECHA DE INCOACCIÓN : _____	ADMON CENTRAL <input type="checkbox"/> AUTONOMIA <input type="checkbox"/>
SISTEMA GENERAL <input checked="" type="checkbox"/>	FECHA DE DECLARACIÓN: _____ REAL DECRETO
OBSERVACIONES	
Monumento regulado por el Real Decreto de Protección de Castillos. (AI) Zonas libres a su alrededor para no entorpecer visuales.	

**CATALOGO DE PROTECCIÓN**  
**PATRIMONIO ARQUITECTONICO Y MONUMENTAL**




<b>IDENTIFICACIÓN</b>	
DENOMINACIÓN	: <u>Casa de la cultura / Antiguo Ayuntamiento</u>
LOCALIZACIÓN	: <u>C/ de la Marina</u>
NUCLEO/MUNICIPIO	: <u>Arrecife / Arrecife</u>
<b>PROTECCIÓN</b>	
PROTECCIÓN :	GRADO 1 <input type="checkbox"/> GRADO 2 <input checked="" type="checkbox"/> ESPECIFICA <input type="checkbox"/>
AREA DE INFLUENCIA (AI):	NO <input checked="" type="checkbox"/> SI <input type="checkbox"/> (Describ. en observ.)
FECHA DE INCOACCIÓN :	ADMON CENTRAL <input type="checkbox"/> AUTONOMIA <input type="checkbox"/>
SISTEMA GENERAL <input type="checkbox"/>	FECHA DE DECLARACIÓN: _____ REAL DECRETO
<b>OBSERVACIONES</b>	

**CATALOGO DE PROTECCIÓN**  
**PATRIMONIO ARQUITECTONICO Y MONUMENTAL**



IDENTIFICACIÓN	
DENOMINACIÓN :	<u>Iglesia de S. Ginés</u>
LOCALIZACIÓN :	<u>Plaza de las Palmas</u>
NUCLEO/MUNICIPIO :	<u>Arrecife / Arrecife</u>
PROTECCIÓN	
PROTECCIÓN :	GRADO 1 <input checked="" type="checkbox"/> GRADO 2 <input type="checkbox"/> ESPECIFICA <input type="checkbox"/>
AREA DE INFLUENCIA (AI):	NO <input type="checkbox"/> SI <input checked="" type="checkbox"/> (Describ. en observ.)
FECHA DE INCOACCIÓN :	<u>20/5/88</u> ADMON CENTRAL <input type="checkbox"/> AUTONOMIA <input checked="" type="checkbox"/>
SISTEMA GENERAL <input type="checkbox"/>	FECHA DE DECLARACIÓN: _____ REAL DECRETO
OBSERVACIONES	
(AI) Espacio libre frente a las fachadas y fachadas próximas.	

**CATALOGO DE PROTECCIÓN**  
**PATRIMONIO ARQUITECTONICO Y MONUMENTAL**



**IDENTIFICACIÓN**

DENOMINACIÓN : Molino del "Cabo Pedro"  
 LOCALIZACIÓN : Lomo de la Pedrera en la parte mas alta de Arrecife  
 NUCLEO/MUNICIPIO : Arrecife / Arrecife

**PROTECCIÓN**

PROTECCIÓN : GRADO 1  GRADO 2  ESPECIFICA   
 AREA DE INFLUENCIA (AI): NO  SI  (Describ. en observ.)  
 FECHA DE INCOACCIÓN : \_\_\_\_\_ ADMON CENTRAL  AUTONOMIA   
 SISTEMA GENERAL  FECHA DE DECLARACIÓN: \_\_\_\_\_  
 REAL DECRETO

**OBSERVACIONES**

(AI) Espacio libre a su alrededor para cuidar las visuales.



**CATALOGO DE PROTECCIÓN  
PATRIMONIO ARQUITECTONICO Y MONUMENTAL**



IDENTIFICACIÓN	
DENOMINACIÓN :	<u>Vivienda</u>
LOCALIZACIÓN :	<u>C/ Fajardo, 5</u>
NUCLEO/MUNICIPIO :	<u>Arrecife / Arrecife</u>
PROTECCIÓN	
PROTECCIÓN :	GRADO 1 <input type="checkbox"/> GRADO 2 <input checked="" type="checkbox"/> ESPECIFICA <input type="checkbox"/>
AREA DE INFLUENCIA (AI):	NO <input checked="" type="checkbox"/> SI <input type="checkbox"/> (Describ. en observ.)
FECHA DE INCOACCIÓN :	ADMON CENTRAL <input type="checkbox"/> AUTONOMIA <input type="checkbox"/>
SISTEMA GENERAL <input type="checkbox"/>	FECHA DE DECLARACIÓN: _____ REAL DECRETO
OBSERVACIONES	

**CATALOGO DE PROTECCIÓN**  
**PATRIMONIO ARQUITECTONICO Y MONUMENTAL**



IDENTIFICACIÓN	
DENOMINACIÓN	: <u>Edificio de viviendas</u>
LOCALIZACIÓN	: <u>C/ Fajardo, 6</u>
NUCLEO/MUNICIPIO	: <u>Arrecife / Arrecife</u>
PROTECCIÓN	
PROTECCIÓN :	GRADO 1 <input type="checkbox"/> GRADO 2 <input checked="" type="checkbox"/> ESPECIFICA <input type="checkbox"/>
AREA DE INFLUENCIA (AI):	NO <input checked="" type="checkbox"/> SI <input type="checkbox"/> (Describ. en observ.)
FECHA DE INCOACCIÓN :	ADMON CENTRAL <input type="checkbox"/> AUTONOMIA <input type="checkbox"/>
SISTEMA GENERAL <input type="checkbox"/>	FECHA DE DECLARACIÓN: _____ REAL DECRETO
OBSERVACIONES	

**CATALOGO DE PROTECCIÓN**  
**PATRIMONIO ARQUITECTONICO Y MONUMENTAL**



**IDENTIFICACIÓN**

DENOMINACIÓN : Sede del Cabildo Insular  
 LOCALIZACIÓN : C/ León y Castillo, 6  
 NUCLEO/MUNICIPIO : Arrecife / Arrecife

**PROTECCIÓN**

PROTECCIÓN : GRADO 1  GRADO 2  ESPECIFICA   
 AREA DE INFLUENCIA (AI): NO  SI  (Describ. en observ.)  
 FECHA DE INCOACCIÓN : \_\_\_\_\_ ADMON CENTRAL  AUTONOMIA   
 SISTEMA GENERAL  FECHA DE DECLARACIÓN: \_\_\_\_\_  
 REAL DECRETO


**OBSERVACIONES**

**CATALOGO DE PROTECCIÓN**  
**PATRIMONIO ARQUITECTONICO Y MONUMENTAL**




IDENTIFICACIÓN	
DENOMINACIÓN	: <u>Conjunto/ Barrio de San Ginés</u>
LOCALIZACIÓN	: <u>Junto al Charco de San Ginés</u>
NUCLEO/MUNICIPIO	: <u>Arrecife / Arrecife</u>
PROTECCIÓN	
PROTECCIÓN :	GRADO 1 <input type="checkbox"/> GRADO 2 <input checked="" type="checkbox"/> ESPECIFICA <input type="checkbox"/>
AREA DE INFLUENCIA (AI):	NO <input checked="" type="checkbox"/> SI <input type="checkbox"/> (Describ. en observ.)
FECHA DE INCOACCIÓN : _____	ADMON CENTRAL <input type="checkbox"/> AUTONOMIA <input type="checkbox"/>
SISTEMA GENERAL <input type="checkbox"/>	FECHA DE DECLARACIÓN: _____ REAL DECRETO
OBSERVACIONES	

C A T A L O G O D E P R O T E C C I O N  
P A T R I M O N I O A R Q U I T E C T O N I C O Y M O N U M E N T A L



Conjunto / Barrio de San Ginés. Arrecife

C A T A L O G O D E P R O T E C C I O N  
P A T R I M O N I O A R Q U I T E C T O N I C O Y M O N U M E N T A L



Conjunto / Barrio de San Ginés. Arrecife

C A T A L O G O D E P R O T E C C I O N  
P A T R I M O N I O A R Q U I T E C T O N I C O Y M O N U M E N T A L

---



M U N I C I P I O D E H A R I A

**CATALOGO DE PROTECCIÓN**  
**PATRIMONIO ARQUITECTONICO Y MONUMENTAL**



**IDENTIFICACIÓN**

DENOMINACIÓN : Casa Curbelo  
 LOCALIZACIÓN : En la costa frente al puerto  
 NUCLEO/MUNICIPIO : Arrieta / Haria

**PROTECCIÓN**

PROTECCIÓN : GRADO 1  GRADO 2  ESPECIFICA   
 AREA DE INFLUENCIA (AI): NO  SI  (Describ. en observ.)  
 FECHA DE INCOACCIÓN : \_\_\_\_\_ ADMON CENTRAL  AUTONOMIA   
 SISTEMA GENERAL  FECHA DE DECLARACIÓN: \_\_\_\_\_  
 REAL DECRETO

**OBSERVACIONES**

(AI) Espacio libre a su alrededor y visuales puerto  
 (No interponer edificación entre esta y la costa)




**CATALOGO DE PROTECCIÓN**  
**PATRIMONIO ARQUITECTONICO Y MONUMENTAL**



IDENTIFICACIÓN	
DENOMINACIÓN	: <u>Conjunto / Plaza León y Castillo</u>
LOCALIZACIÓN	: <u>Plaza León y Castillo</u>
NUCLEO/MUNICIPIO	: <u>Haría / Haría</u>
PROTECCIÓN	
PROTECCIÓN :	GRADO 1 <input type="checkbox"/> GRADO 2 <input checked="" type="checkbox"/> ESPECIFICA <input type="checkbox"/>
AREA DE INFLUENCIA (AI):	NO <input checked="" type="checkbox"/> SI <input type="checkbox"/> (Describ. en observ.)
FECHA DE INCOACCIÓN :	_____ ADMON CENTRAL <input type="checkbox"/> AUTONOMIA <input type="checkbox"/>
SISTEMA GENERAL <input type="checkbox"/>	FECHA DE DECLARACIÓN: _____ REAL DECRETO
OBSERVACIONES	

C A T A L O G O D E P R O T E C C I O N  
PATRIMONIO ARQUITECTONICO Y MONUMENTAL




Conjunto / Plaza León y Castillo. Haria / Haria

**CATALOGO DE PROTECCIÓN**  
**PATRIMONIO ARQUITECTONICO Y MONUMENTAL**



IDENTIFICACIÓN	
DENOMINACIÓN	: Ayuntamiento
LOCALIZACIÓN	: C/ Calvo Sotelo, 1
NUCLEO/MUNICIPIO	: Haria / Haria
PROTECCIÓN	
PROTECCIÓN :	GRADO 1 <input type="checkbox"/> GRADO 2 <input checked="" type="checkbox"/> ESPECIFICA <input type="checkbox"/>
AREA DE INFLUENCIA (AI):	NO <input checked="" type="checkbox"/> SI <input type="checkbox"/> (Describ. en observ.)
FECHA DE INCOACCIÓN :	ADMON CENTRAL <input type="checkbox"/> AUTONOMIA <input type="checkbox"/>
SISTEMA GENERAL <input type="checkbox"/>	FECHA DE DECLARACIÓN: _____ REAL DECRETO
OBSERVACIONES	

**CATALOGO DE PROTECCIÓN**  
**PATRIMONIO ARQUITECTONICO Y MONUMENTAL**



**IDENTIFICACIÓN**

DENOMINACIÓN : Ermita de San Juan Bautista  
 LOCALIZACIÓN : C/ San Juan, 17  
 NUCLEO/MUNICIPIO : Haria / Haria

**PROTECCIÓN**

PROTECCIÓN : GRADO 1  GRADO 2  ESPECIFICA   
 AREA DE INFLUENCIA (AI): NO  SI  (Describ. en observ.)  
 FECHA DE INCOACCIÓN : \_\_\_\_\_ ADMON CENTRAL  AUTONOMIA   
 SISTEMA GENERAL  FECHA DE DECLARACIÓN: \_\_\_\_\_  
 REAL DECRETO

**OBSERVACIONES**

(AI) Zona libre en fachada delantera, no impedir visuales

**CATALOGO DE PROTECCIÓN**  
**PATRIMONIO ARQUITECTONICO Y MONUMENTAL**



IDENTIFICACIÓN	
DENOMINACIÓN	: <u>Vivienda</u>
LOCALIZACIÓN	: <u>C/ Tegala, 1</u>
NUCLEO/MUNICIPIO	: <u>Haria / Haria</u>
PROTECCIÓN	
PROTECCIÓN :	GRADO 1 <input type="checkbox"/> GRADO 2 <input checked="" type="checkbox"/> ESPECIFICA <input type="checkbox"/>
AREA DE INFLUENCIA (AI):	NO <input checked="" type="checkbox"/> SI <input type="checkbox"/> (Describ. en observ.)
FECHA DE INCOACCIÓN :	_____ ADMON CENTRAL <input type="checkbox"/> AUTONOMIA <input type="checkbox"/>
SISTEMA GENERAL <input type="checkbox"/>	FECHA DE DECLARACIÓN: _____ REAL DECRETO
OBSERVACIONES	

**CATALOGO DE PROTECCIÓN**  
**PATRIMONIO ARQUITECTONICO Y MONUMENTAL**



**IDENTIFICACIÓN**

DENOMINACIÓN : Casa de los Sres. Paz Currás

LOCALIZACIÓN : C/ Jose Antonio

NUCLEO/MUNICIPIO : Haria / Haria

**PROTECCIÓN**

PROTECCIÓN : GRADO 1  GRADO 2  ESPECIFICA

AREA DE INFLUENCIA (AI): NO  SI  (Describ. en observ.)

FECHA DE INCOACCIÓN : \_\_\_\_\_ ADMON CENTRAL  AUTONOMIA

SISTEMA GENERAL

FECHA DE DECLARACIÓN: \_\_\_\_\_  
 REAL DECRETO


**OBSERVACIONES**

**CATALOGO DE PROTECCIÓN**  
**PATRIMONIO ARQUITECTONICO Y MONUMENTAL**



IDENTIFICACIÓN	
DENOMINACIÓN	: <u>Casa de D. Antonio López Socas</u>
LOCALIZACIÓN	: <u>C/ Angel Guerra</u>
NUCLEO/MUNICIPIO	: <u>Haria / Haria</u>
PROTECCIÓN	
PROTECCIÓN :	GRADO 1 <input type="checkbox"/> GRADO 2 <input checked="" type="checkbox"/> ESPECIFICA <input type="checkbox"/>
AREA DE INFLUENCIA (AI):	NO <input checked="" type="checkbox"/> SI <input type="checkbox"/> (Describ. en observ.)
FECHA DE INCOACCIÓN :	_____ ADMON CENTRAL <input type="checkbox"/> AUTONOMIA <input type="checkbox"/>
SISTEMA GENERAL <input type="checkbox"/>	FECHA DE DECLARACIÓN: _____ REAL DECRETO
OBSERVACIONES	

**CATALOGO DE PROTECCIÓN**  
**PATRIMONIO ARQUITECTONICO Y MONUMENTAL**



**IDENTIFICACIÓN**

DENOMINACIÓN : Casa de Cesar Manrique  
 LOCALIZACIÓN : Noroeste del núcleo  
 NUCLEO/MUNICIPIO : Haria / Haria

**PROTECCIÓN**

PROTECCIÓN : GRADO 1  GRADO 2  ESPECIFICA   
 AREA DE INFLUENCIA (AI): NO  SI  (Describ. en observ.)  
 FECHA DE INCOACCIÓN : \_\_\_\_\_ ADMON CENTRAL  AUTONOMIA   
 SISTEMA GENERAL  FECHA DE DECLARACIÓN: \_\_\_\_\_  
 REAL DECRETO

**OBSERVACIONES**



**CATALOGO DE PROTECCIÓN**  
**PATRIMONIO ARQUITECTONICO Y MONUMENTAL**



IDENTIFICACIÓN	
DENOMINACIÓN	: <u>Vivienda</u>
LOCALIZACIÓN	: <u>C/ Morote, 13</u>
NUCLEO/MUNICIPIO	: <u>Maguez / Haria</u>
PROTECCIÓN	
PROTECCIÓN :	GRADO 1 <input type="checkbox"/> GRADO 2 <input checked="" type="checkbox"/> ESPECIFICA <input type="checkbox"/>
AREA DE INFLUENCIA (AI):	NO <input checked="" type="checkbox"/> SI <input type="checkbox"/> (Describ. en observ.)
FECHA DE INCOACCIÓN :	_____ ADMON CENTRAL <input type="checkbox"/> AUTONOMIA <input type="checkbox"/>
SISTEMA GENERAL <input type="checkbox"/>	FECHA DE DECLARACIÓN: _____ REAL DECRETO
OBSERVACIONES	


**CATÁLOGO DE PROTECCIÓN**  
**PATRIMONIO ARQUITECTÓNICO Y MONUMENTAL**

---

MUNICIPIO DE SAN BARTOLOME

---

**CATALOGO DE PROTECCIÓN**  
**PATRIMONIO ARQUITECTONICO Y MONUMENTAL**



**IDENTIFICACIÓN**

DENOMINACIÓN : Molino  
 LOCALIZACIÓN : Güime  
 NUCLEO/MUNICIPIO : Güime / San Bartolomé


**PROTECCIÓN**

PROTECCIÓN : GRADO 1  GRADO 2  ESPECIFICA   
 AREA DE INFLUENCIA (AI): NO  SI  (Describ. en observ.)  
 FECHA DE INCOACCIÓN : \_\_\_\_\_ ADMON CENTRAL  AUTONOMIA   
 SISTEMA GENERAL  FECHA DE DECLARACIÓN: \_\_\_\_\_  
 REAL DECRETO

**OBSERVACIONES**

(AI) Entorno próximo para controlar visuales

**CATALOGO DE PROTECCIÓN**  
**PATRIMONIO ARQUITECTONICO Y MONUMENTAL**



**IDENTIFICACIÓN**

DENOMINACIÓN : Casa del Mayor Guerra  
 LOCALIZACIÓN : Al final de la C/ de la Serpiente  
 NUCLEO/MUNICIPIO : S. Bartolomé / S. Bartolomé


**PROTECCIÓN**

PROTECCIÓN : GRADO 1  GRADO 2  ESPECIFICA   
 AREA DE INFLUENCIA (AI): NO  SI  (Describ. en observ.)  
 FECHA DE INCOACCIÓN : 13/7/82 ADMON CENTRAL  AUTONOMIA   
 SISTEMA GENERAL  FECHA DE DECLARACIÓN: (\*)  
 REAL DECRETO

**OBSERVACIONES**


(AI) Espacio libre alrededor para conseguir buena visualización del monumento.  
 (\*) Declarado por la Comunidad Autónoma. 2/4/86

C A T A L O G O D E P R O T E C C I O N  
P A T R I M O N I O A R Q U I T E C T O N I C O Y M O N U M E N T A L



Casa del Mayor Guerra. S. Bartolomé / S. Bartolomé

**CATALOGO DE PROTECCIÓN**  
**PATRIMONIO ARQUITECTONICO Y MONUMENTAL**



**IDENTIFICACIÓN**

DENOMINACIÓN : Casa Ajei  
 LOCALIZACIÓN : C/ Güime  
 NUCLEO/MUNICIPIO : S. Bartolome / S. Bartolome

**PROTECCIÓN**

PROTECCIÓN : GRADO 1  GRADO 2  ESPECIFICA   
 AREA DE INFLUENCIA (AI): NO  SI  (Describ. en observ.)  
 FECHA DE INCOACCIÓN : 19/9/83 ADMON CENTRAL  AUTONOMIA   
 SISTEMA GENERAL  FECHA DE DECLARACIÓN: \_\_\_\_\_  
 REAL DECRETO

**OBSERVACIONES**

(AI) Viario y edificaciones que la rodean

**CATALOGO DE PROTECCIÓN**  
**PATRIMONIO ARQUITECTONICO Y MONUMENTAL**



**IDENTIFICACIÓN**

DENOMINACIÓN : Iglesia Titular  
 LOCALIZACIÓN : Plaza de León y Castillo  
 NUCLEO/MUNICIPIO : S. Bartolomé / S. Bartolomé

**PROTECCIÓN**

PROTECCIÓN : GRADO 1  GRADO 2  ESPECIFICA   
 AREA DE INFLUENCIA (AI): NO  SI  (Describ. en observ.)  
 FECHA DE INCOACCIÓN : \_\_\_\_\_ ADMON CENTRAL  AUTONOMIA   
 SISTEMA GENERAL  FECHA DE DECLARACIÓN: \_\_\_\_\_  
 REAL DECRETO

**OBSERVACIONES**

(AI) Plaza frente a la fachada principal y edificaciones colindantes

**CATALOGO DE PROTECCIÓN**  
**PATRIMONIO ARQUITECTONICO Y MONUMENTAL**



IDENTIFICACIÓN	
DENOMINACIÓN	: <u>Molino</u>
LOCALIZACIÓN	: <u>C/ José M<sup>a</sup> Gil</u>
NUCLEO/MUNICIPIO	: <u>S. Bartolome / S. Bartolome</u>
PROTECCIÓN	
PROTECCIÓN :	GRADO 1 <input type="checkbox"/> GRADO 2 <input checked="" type="checkbox"/> ESPECIFICA <input type="checkbox"/>
AREA DE INFLUENCIA (AI):	NO <input type="checkbox"/> SI <input checked="" type="checkbox"/> (Describ. en observ.)
FECHA DE INCOACCIÓN :	_____ ADMON CENTRAL <input type="checkbox"/> AUTONOMIA <input type="checkbox"/>
SISTEMA GENERAL <input type="checkbox"/>	FECHA DE DECLARACIÓN: _____ REAL DECRETO
OBSERVACIONES	
(AI) Espacio libre a su alrededor para conseguir buenas vistas	




**C A T A L O G O D E P R O T E C C I O N**  
**P A T R I M O N I O A R Q U I T E C T O N I C O Y M O N U M E N T A L**

---

**M U N I C I P I O D E T E G U I S E**


---

**CATALOGO DE PROTECCIÓN**  
**PATRIMONIO ARQUITECTONICO Y MONUMENTAL**




IDENTIFICACIÓN	
DENOMINACIÓN	: <u>Vivienda</u>
LOCALIZACIÓN	: <u>Muelle de la Caleta</u>
NUCLEO/MUNICIPIO	: <u>Caleta de la Villa / Teguiise</u>
PROTECCIÓN	
PROTECCIÓN :	GRADO 1 <input type="checkbox"/> GRADO 2 <input checked="" type="checkbox"/> ESPECIFICA <input type="checkbox"/>
AREA DE INFLUENCIA (AI):	NO <input type="checkbox"/> SI <input checked="" type="checkbox"/> (Describ. en observ.)
FECHA DE INCOACCIÓN :	_____ ADMON CENTRAL <input type="checkbox"/> AUTONOMIA <input type="checkbox"/>
SISTEMA GENERAL <input type="checkbox"/>	FECHA DE DECLARACIÓN: _____ REAL DECRETO
OBSERVACIONES	
(AI) Zona frente a fachada principal	

**CATALOGO DE PROTECCIÓN**  
**PATRIMONIO ARQUITECTONICO Y MONUMENTAL**



IDENTIFICACIÓN	
DENOMINACIÓN	: <u>Ermita Corazón de Maria</u>
LOCALIZACIÓN	: <u>Muelle de la Caleta</u>
NUCLEO/MUNICIPIO	: <u>Caleta de la villa / Tegui</u>
PROTECCIÓN	
PROTECCIÓN :	GRADO 1 <input checked="" type="checkbox"/> GRADO 2 <input type="checkbox"/> ESPECIFICA <input type="checkbox"/>
AREA DE INFLUENCIA (AI):	NO <input type="checkbox"/> SI <input checked="" type="checkbox"/> (Describ. en observ.)
FECHA DE INCOACCIÓN :	_____ ADMON CENTRAL <input type="checkbox"/> AUTONOMIA <input type="checkbox"/>
SISTEMA GENERAL <input type="checkbox"/>	FECHA DE DECLARACIÓN: _____ REAL DECRETO
OBSERVACIONES	
(AI) Espacio libre frente a fachada principal	

**CATALOGO DE PROTECCIÓN**  
**PATRIMONIO ARQUITECTONICO Y MONUMENTAL**



IDENTIFICACIÓN	
DENOMINACIÓN	: <u>Conjunto / Pueblo Marinero</u>
LOCALIZACIÓN	: <u>Urbanización Costa Teguisse</u>
NUCLEO/MUNICIPIO	: <u>Costa Teguisse / Costa Teguisse</u>
PROTECCIÓN	
PROTECCIÓN :	GRADO 1 <input type="checkbox"/> GRADO 2 <input checked="" type="checkbox"/> ESPECIFICA <input type="checkbox"/>
AREA DE INFLUENCIA (AI):	NO <input checked="" type="checkbox"/> SI <input type="checkbox"/> (Describ. en observ.)
FECHA DE INCOACCIÓN :	_____ ADMON CENTRAL <input type="checkbox"/> AUTONOMIA <input type="checkbox"/>
SISTEMA GENERAL <input type="checkbox"/>	FECHA DE DECLARACIÓN: _____ REAL DECRETO
OBSERVACIONES	


C A T A L O G O D E P R O T E C C I O N  
P A T R I M O N I O A R Q U I T E C T O N I C O Y M O N U M E N T A L

---



Pueblo Marinero. Costa Teguise / Teguise

**CATALOGO DE PROTECCIÓN**  
**PATRIMONIO ARQUITECTONICO Y MONUMENTAL**



<b>IDENTIFICACIÓN</b>	
DENOMINACIÓN	: <u>Hotel Salinas Sol</u>
LOCALIZACIÓN	: <u>Urbanización Costa Teguisse</u>
NUCLEO/MUNICIPIO	: <u>Costa Teguisse / Teguisse</u>
<b>PROTECCIÓN</b>	
PROTECCIÓN :	GRADO 1 <input type="checkbox"/> GRADO 2 <input checked="" type="checkbox"/> ESPECIFICA <input type="checkbox"/>
AREA DE INFLUENCIA (AI):	NO <input checked="" type="checkbox"/> SI <input type="checkbox"/> (Describ. en observ.)
FECHA DE INCOACCIÓN : _____	ADMON CENTRAL <input type="checkbox"/> AUTONOMIA <input type="checkbox"/>
SISTEMA GENERAL <input type="checkbox"/>	FECHA DE DECLARACIÓN: _____ REAL DECRETO
<b>OBSERVACIONES</b>	

C A T A L O G O D E P R O T E C C I O N  
P A T R I M O N I O A R Q U I T E C T O N I C O Y M O N U M E N T A L

---



Hote Salinas Sol. Costa Teguisse / Teguisse


**CATALOGO DE PROTECCIÓN**  
**PATRIMONIO ARQUITECTONICO Y MONUMENTAL**



IDENTIFICACIÓN	
DENOMINACIÓN	: <u>Ermita de Santa Margarita</u>
LOCALIZACIÓN	: <u>Plaza de la Iglesia</u>
NUCLEO/MUNICIPIO	: <u>Guatiza / Tequise</u>
PROTECCIÓN	
PROTECCIÓN :	GRADO 1 <input checked="" type="checkbox"/> GRADO 2 <input type="checkbox"/> ESPECIFICA <input type="checkbox"/>
AREA DE INFLUENCIA (AI):	NO <input type="checkbox"/> SI <input checked="" type="checkbox"/> (Describ. en observ.)
FECHA DE INCOACCIÓN :	_____ ADMON CENTRAL <input type="checkbox"/> AUTONOMIA <input type="checkbox"/>
SISTEMA GENERAL <input type="checkbox"/>	FECHA DE DECLARACIÓN: _____ REAL DECRETO
OBSERVACIONES	
(AI) Espacio libre frente a las fachadas y edificaciones próximas.	




**CATALOGO DE PROTECCIÓN**  
**PATRIMONIO ARQUITECTONICO Y MONUMENTAL**



IDENTIFICACIÓN	
DENOMINACIÓN	: <u>Molino de Guatiza</u>
LOCALIZACIÓN	: <u>Carretera a Mala</u>
NUCLEO/MUNICIPIO	: <u>Guatiza / Teguisse</u>
PROTECCIÓN	
PROTECCIÓN :	GRADO 1 <input type="checkbox"/> GRADO 2 <input checked="" type="checkbox"/> ESPECIFICA <input type="checkbox"/>
AREA DE INFLUENCIA (AI):	NO <input type="checkbox"/> SI <input checked="" type="checkbox"/> (Describ. en observ.)
FECHA DE INCOACCIÓN :	_____ ADMON CENTRAL <input type="checkbox"/> AUTONOMIA <input type="checkbox"/>
SISTEMA GENERAL <input type="checkbox"/>	FECHA DE DECLARACIÓN: _____ REAL DECRETO
OBSERVACIONES	
Espacio libre alrededor para mantener buenas visuales	

**CATALOGO DE PROTECCIÓN**  
**PATRIMONIO ARQUITECTONICO Y MONUMENTAL**



**IDENTIFICACIÓN**

DENOMINACIÓN : Molino Viejo de Guatiza  
 LOCALIZACIÓN : A la izquierda de la carretera a Mala.  
 NUCLEO/MUNICIPIO : Guatiza / Teguisé


**PROTECCIÓN**

PROTECCIÓN : GRADO 1  GRADO 2  ESPECIFICA   
 AREA DE INFLUENCIA (AI): NO  SI  (Describ. en observ.)  
 FECHA DE INCOACCIÓN : \_\_\_\_\_ ADMON CENTRAL  AUTONOMIA   
 SISTEMA GENERAL  FECHA DE DECLARACIÓN: \_\_\_\_\_  
 REAL DECRETO

**OBSERVACIONES**


(AI) Espacio libre alrededor para mantener buenas visuales.

**CATALOGO DE PROTECCIÓN**  
**PATRIMONIO ARQUITECTONICO Y MONUMENTAL**




IDENTIFICACIÓN	
DENOMINACIÓN	: <u>Ermita de San Sebastián</u>
LOCALIZACIÓN	: <u>Camino de Mojón a Teguisse</u>
NUCLEO/MUNICIPIO	: <u>El Mojón / Teguisse</u>
PROTECCIÓN	
PROTECCIÓN :	GRADO 1 <input checked="" type="checkbox"/> GRADO 2 <input type="checkbox"/> ESPECIFICA <input type="checkbox"/>
AREA DE INFLUENCIA (AI):	NO <input type="checkbox"/> SI <input checked="" type="checkbox"/> (Describ. en observ.)
FECHA DE INCOACCIÓN :	_____ ADMON CENTRAL <input type="checkbox"/> AUTONOMIA <input type="checkbox"/>
SISTEMA GENERAL <input type="checkbox"/>	FECHA DE DECLARACIÓN: _____ REAL DECRETO
OBSERVACIONES	
(AI) Zonas libres frente a fachadas que permitan buenas visuales.	

**CATALOGO DE PROTECCIÓN**  
**PATRIMONIO ARQUITECTONICO Y MONUMENTAL**



IDENTIFICACIÓN	
DENOMINACIÓN	: <u>Ermita de Ntra. Srã. de Nazaret</u>
LOCALIZACIÓN	: <u>Afuera del núcleo</u>
NUCLEO/MUNICIPIO	: <u>Nazaret / Tequise</u>
PROTECCIÓN	
PROTECCIÓN :	GRADO 1 <input checked="" type="checkbox"/> GRADO 2 <input type="checkbox"/> ESPECIFICA <input type="checkbox"/>
AREA DE INFLUENCIA (AI):	NO <input type="checkbox"/> SI <input checked="" type="checkbox"/> (Describ. en observ.)
FECHA DE INCOACCIÓN :	ADMON CENTRAL <input type="checkbox"/> AUTONOMIA <input type="checkbox"/>
SISTEMA GENERAL <input type="checkbox"/>	FECHA DE DECLARACIÓN: _____ REAL DECRETO
OBSERVACIONES	
(AI) Espacio libre alrededor que permita buenas visuales	

**CATALOGO DE PROTECCIÓN**  
**PATRIMONIO ARQUITECTONICO Y MONUMENTAL**



**IDENTIFICACIÓN**

DENOMINACIÓN : Ermita de S. Juan Evangelista  
 LOCALIZACIÓN : Exterior al núcleo  
 NUCLEO/MUNICIPIO : Soo / Teguisse


**PROTECCIÓN**

PROTECCIÓN : GRADO 1  GRADO 2  ESPECIFICA   
 AREA DE INFLUENCIA (AI): NO  SI  (Describ. en observ.)  
 FECHA DE INCOACCIÓN : \_\_\_\_\_ ADMON CENTRAL  AUTONOMIA   
 SISTEMA GENERAL  FECHA DE DECLARACIÓN: \_\_\_\_\_  
 REAL DECRETO

**OBSERVACIONES**

(AI) Espacio libre alrededor que permita una buena visualización.

**CATALOGO DE PROTECCIÓN**  
**PATRIMONIO ARQUITECTONICO Y MONUMENTAL**



**IDENTIFICACIÓN**

DENOMINACIÓN : Casa de Cesar Manrique  
 LOCALIZACIÓN : Carretera de Tahiche a S. Bartolomé  
 NUCLEO/MUNICIPIO : Tahiche / Teguiise

**PROTECCIÓN**

PROTECCIÓN : GRADO 1  GRADO 2  ESPECIFICA   
 AREA DE INFLUENCIA (AI): NO  SI  (Describ. en observ.)  
 FECHA DE INCOACCIÓN : \_\_\_\_\_ ADMON CENTRAL  AUTONOMIA   
 SISTEMA GENERAL  FECHA DE DECLARACIÓN: \_\_\_\_\_  
 REAL DECRETO

**OBSERVACIONES**

**CATALOGO DE PROTECCIÓN**  
**PATRIMONIO ARQUITECTONICO Y MONUMENTAL**



**IDENTIFICACIÓN**

DENOMINACIÓN : Ermita de Tao  
 LOCALIZACIÓN : Plaza de Tao  
 NUCLEO/MUNICIPIO : Tao / Tequise

**PROTECCIÓN**

PROTECCIÓN : GRADO 1  GRADO 2  ESPECIFICA   
 AREA DE INFLUENCIA (AI): NO  SI  (Describ. en observ.)  
 FECHA DE INCOACCIÓN : \_\_\_\_\_ ADMON CENTRAL  AUTONOMIA   
 SISTEMA GENERAL  FECHA DE DECLARACIÓN: \_\_\_\_\_  
 REAL DECRETO

**OBSERVACIONES**

(AI) Espacio alrededor de sus fachadas y edificaciones próximas.


**CATALOGO DE PROTECCIÓN**  
**PATRIMONIO ARQUITECTONICO Y MONUMENTAL**



IDENTIFICACIÓN	
DENOMINACIÓN	: <u>Ermita de San Leandro</u>
LOCALIZACIÓN	: <u>Plaza de la Iglesia</u>
NUCLEO/MUNICIPIO	: <u>Tequise / Tequise</u>
PROTECCIÓN	
PROTECCIÓN :	GRADO 1 <input checked="" type="checkbox"/> GRADO 2 <input type="checkbox"/> ESPECIFICA <input type="checkbox"/>
AREA DE INFLUENCIA (AI):	NO <input type="checkbox"/> SI <input checked="" type="checkbox"/> (Describ. en observ.)
FECHA DE INCOACCIÓN :	_____ ADMON CENTRAL <input type="checkbox"/> AUTONOMIA <input type="checkbox"/>
SISTEMA GENERAL <input type="checkbox"/>	FECHA DE DECLARACIÓN: _____ REAL DECRETO
OBSERVACIONES	
(AI) Espacio libre a su alrededor que permita buena visualización.	




**CATALOGO DE PROTECCIÓN**  
**PATRIMONIO ARQUITECTONICO Y MONUMENTAL**




IDENTIFICACIÓN	
DENOMINACIÓN	: <u>Iglesia de Santa Catalina</u>
LOCALIZACIÓN	: <u>Carretera de Teguisse a Haría</u>
NUCLEO/MUNICIPIO	: <u>Los Valles / Teguisse</u>
PROTECCIÓN	
PROTECCIÓN :	GRADO 1 <input checked="" type="checkbox"/> GRADO 2 <input type="checkbox"/> ESPECIFICA <input type="checkbox"/>
AREA DE INFLUENCIA (AI):	NO <input type="checkbox"/> SI <input checked="" type="checkbox"/> (Describ. en observ.)
FECHA DE INCOACCIÓN :	_____ ADMON CENTRAL <input type="checkbox"/> AUTONOMIA <input type="checkbox"/>
SISTEMA GENERAL <input type="checkbox"/>	FECHA DE DECLARACIÓN: _____ REAL DECRETO
OBSERVACIONES	
(AI) Espacio libre a su alrededor para una buena visualización.	

**CATALOGO DE PROTECCIÓN**  
**PATRIMONIO ARQUITECTONICO Y MONUMENTAL**



IDENTIFICACIÓN	
DENOMINACIÓN	: <u>Vivienda de D. Clemente Peraza</u>
LOCALIZACIÓN	: <u>Frente a Iglesia de Santa Catalina</u>
NUCLEO/MUNICIPIO	: <u>Los Valles / Teguipe</u>
PROTECCIÓN	
PROTECCIÓN :	GRADO 1 <input type="checkbox"/> GRADO 2 <input checked="" type="checkbox"/> ESPECIFICA <input type="checkbox"/>
AREA DE INFLUENCIA (AI):	NO <input checked="" type="checkbox"/> SI <input type="checkbox"/> (Describ. en observ.)
FECHA DE INCOACCIÓN :	ADMON CENTRAL <input type="checkbox"/> AUTONOMIA <input type="checkbox"/>
SISTEMA GENERAL <input type="checkbox"/>	FECHA DE DECLARACIÓN: _____ REAL DECRETO
OBSERVACIONES	

**CATALOGO DE PROTECCIÓN**  
**PATRIMONIO ARQUITECTONICO Y MONUMENTAL**



**IDENTIFICACIÓN**

DENOMINACIÓN : Ermita de Ntra. Sra. del Socorro

LOCALIZACIÓN : Carretera de Tiaqua a Soo

NUCLEO/MUNICIPIO : Tiaqua / Tequise

**PROTECCIÓN**

PROTECCIÓN : GRADO 1  GRADO 2  ESPECIFICA

AREA DE INFLUENCIA (AI): NO  SI  (Describ. en observ.)

FECHA DE INCOACCIÓN : \_\_\_\_\_ ADMON CENTRAL  AUTONOMIA


SISTEMA GENERAL

FECHA DE DECLARACIÓN: \_\_\_\_\_  
 REAL DECRETO

**OBSERVACIONES**

(AI) Espacio libre que permita buenas visuales

**CATALOGO DE PROTECCIÓN**  
**PATRIMONIO ARQUITECTONICO Y MONUMENTAL**



**IDENTIFICACIÓN**

DENOMINACIÓN : Molino de Tiagua  
LOCALIZACIÓN : Carretera de Tiagua a Soo  
NUCLEO/MUNICIPIO : Tiagua / Teguisse

**PROTECCIÓN**

PROTECCIÓN : GRADO 1  GRADO 2  ESPECIFICA   
AREA DE INFLUENCIA (AI): NO  SI  (Describ. en observ.)  
FECHA DE INCOACCIÓN : \_\_\_\_\_ ADMON CENTRAL  AUTONOMIA   
SISTEMA GENERAL  FECHA DE DECLARACIÓN: \_\_\_\_\_  
REAL DECRETO

**OBSERVACIONES**

(AI) Zona libre del entorno para mantener visuales

**CATALOGO DE PROTECCIÓN**  
**PATRIMONIO ARQUITECTONICO Y MONUMENTAL**



IDENTIFICACIÓN	
DENOMINACIÓN	: <u>Conjunto Historico Artistico / La Villa</u>
LOCALIZACIÓN	: <u>Casco Historico de la Villa de Teguisse</u>
NUCLEO/MUNICIPIO	: <u>La Villa / Teguisse</u>
PROTECCIÓN	
PROTECCIÓN :	GRADO 1 <input type="checkbox"/> GRADO 2 <input type="checkbox"/> ESPECIFICA <input type="checkbox"/>
AREA DE INFLUENCIA (AI):	NO <input type="checkbox"/> SI <input type="checkbox"/> (Describ. en observ.)
FECHA DE INCOACCIÓN :	ADMN CENTRAL <input type="checkbox"/> AUTONOMIA <input type="checkbox"/>
SISTEMA GENERAL <input checked="" type="checkbox"/>	FECHA DE DECLARACIÓN: <u>28 / 1 / 81</u> REAL DECRETO 3035/1980
OBSERVACIONES	
Declarado Conjunto Histórico Artístico por Real Decreto 3050/1980 de 21 de Noviembre siéndole de aplicación la legislación correspondiente que prevalecerá en todo momento sobre la establecida en el Plan Insular.	

**C A T A L O G O D E P R O T E C C I O N**  
**PATRIMONIO ARQUITECTONICO Y MONUMENTAL**

**DELIMITACION DEL CONJUNTO HISTORICO ARTISTICO  
DE LA VILLA DE TEGUISE:**

- Está formado por los edificios y espacios urbanos comprendidos en el interior del límite definido por una línea ideal que transcurre por el eje de las siguientes calles:


- C/ Stº Domingo en su totalidad.
- C/ Majado.
- C/ Timanfaya.
- C/ Fernandez de Bethencourt. (tramo entre Timanfaya y Norte).
- C/ Norte.
- C/ Sancho Herrera. (incluye Iglesia de Veracruz).
- La línea de entorno de espacio urbano o sector denominado "La Mareta" desde la C/ Sancho Herrera hasta el callejón de La Sangre, quedando excluida de la zona declarada Historico Artistica, dicho espacio urbano denominado La Mareta y las escuelas existentes en él.
- El Callejón de la Sangre.
- C/ Herrera Rojas.
- La Manzana que ocupa el Convento e Iglesia de San Francisco.
- C/ Gran Canaria.
- C/ Gral. Franco, incluyendo manzana ocupada por la Iglesia de Stº Domingo y el Ayuntamiento.

**ZONA DE RESPETO:**

Está constituida por todas aquellas propiedades ó edificios que dan fachada a calles anteriormente citadas como delimitación de la Zona Historico Artística y por el espacio urbano ó sector denominado "La Mareta" en su totalidad.


Conjunto Historico Artistico de la Villa. La Villa / Teguisse

C A T A L O G O D E P R O T E C C I O N  
P A T R I M O N I O A R Q U I T E C T O N I C O Y M O N U M E N T A L



Conjunto Historico Artistico de la Villa. La Villa / Teguisé


CATALOGO DE PROTECCION  
PATRIMONIO ARQUITECTONICO Y MONUMENTAL



Conjunto Historico Artistico de la Villa. La Villa / Teguisse




C A T A L O G O D E P R O T E C C I O N  
P A T R I M O N I O A R Q U I T E C T O N I C O Y M O N U M E N T A L



Conjunto Historico Artistico de la Villa. La Villa / Teguisse

**CATALOGO DE PROTECCIÓN**  
**PATRIMONIO ARQUITECTONICO Y MONUMENTAL**



**IDENTIFICACIÓN**

DENOMINACIÓN : Iglesia de San Miguel  
 LOCALIZACIÓN : Plaza de los Leones  
 NUCLEO/MUNICIPIO : La Villa / Tegui

**PROTECCIÓN**

PROTECCIÓN : GRADO 1  GRADO 2  ESPECIFICA   
 AREA DE INFLUENCIA (AI): NO  SI  (Describ. en observ.)  
 FECHA DE INCOACCIÓN : \_\_\_\_\_ ADMON CENTRAL  AUTONOMIA   
 SISTEMA GENERAL  FECHA DE DECLARACIÓN: 9 / 4 / 79  
 REAL DECRETO 746/1979

**OBSERVACIONES**

(AI) Espacio público frente a fachada principal y edificaciones próximas.  
 Monumento Histórico Artístico regulado por la Ley del Patrimonio.

C A T A L O G O D E P R O T E C C I O N  
PATRIMONIO ARQUITECTONICO Y MONUMENTAL



Iglesia de San Miguel. La Villa / Teguisé

**CATALOGO DE PROTECCIÓN**  
**PATRIMONIO ARQUITECTONICO Y MONUMENTAL**



**IDENTIFICACIÓN**

DENOMINACIÓN : Casa Espinola  
 LOCALIZACIÓN : Plaza Principal de la Villa  
 NUCLEO/MUNICIPIO : La Villa / Teguisse

**PROTECCIÓN**

PROTECCIÓN : GRADO 1  GRADO 2  ESPECIFICA   
 AREA DE INFLUENCIA (AI): NO  SI  (Describ. en observ.)  
 FECHA DE INCOACCIÓN : \_\_\_\_\_ ADMON CENTRAL  AUTONOMIA   
 SISTEMA GENERAL  FECHA DE DECLARACIÓN: \_\_\_\_\_  
 REAL DECRETO

**OBSERVACIONES**

(AI) Espacio público frente a fachada principal



Casa Espinola. La Villa / Teguisse

**CATALOGO DE PROTECCIÓN**  
**PATRIMONIO ARQUITECTONICO Y MONUMENTAL**



**IDENTIFICACIÓN**

DENOMINACIÓN : Casa de los Diezmos

LOCALIZACIÓN : C/ San Miguel, 2

NUCLEO/MUNICIPIO : La Villa / Tegui

**PROTECCIÓN**

PROTECCIÓN : GRADO 1  GRADO 2  ESPECIFICA

AREA DE INFLUENCIA (AI): NO  SI  (Describ. en observ.)

FECHA DE INCOACCIÓN : \_\_\_\_\_ ADMON CENTRAL  AUTONOMIA

SISTEMA GENERAL

FECHA DE DECLARACIÓN: \_\_\_\_\_  
 REAL DECRETO

**OBSERVACIONES**

CATALOGO DE PROTECCIÓN  
PATRIMONIO ARQUITECTONICO Y MONUMENTAL



**IDENTIFICACIÓN**

DENOMINACIÓN : Casa Parroquial

LOCALIZACIÓN : C/ de las Flores

NUCLEO/MUNICIPIO : La Villa / Tegui

**PROTECCIÓN**

PROTECCIÓN : GRADO 1  GRADO 2  ESPECIFICA

AREA DE INFLUENCIA (AI): NO  SI  (Describ. en observ.)


FECHA DE INCOACCIÓN : \_\_\_\_\_ ADMON CENTRAL  AUTONOMIA

SISTEMA GENERAL

FECHA DE DECLARACIÓN: \_\_\_\_\_  
REAL DECRETO

**OBSERVACIONES**

**CATALOGO DE PROTECCIÓN  
PATRIMONIO ARQUITECTONICO Y MONUMENTAL**



IDENTIFICACIÓN	
DENOMINACIÓN	: <u>Casa Espinola</u>
LOCALIZACIÓN	: <u>C/ José Betancort, 2</u>
NUCLEO/MUNICIPIO	: <u>La Villa / Teguisse</u>
PROTECCIÓN	
PROTECCIÓN :	GRADO 1 <input checked="" type="checkbox"/> GRADO 2 <input type="checkbox"/> ESPECIFICA <input type="checkbox"/>
AREA DE INFLUENCIA (AI):	NO <input checked="" type="checkbox"/> SI <input type="checkbox"/> (Describ. en observ.)
FECHA DE INCOACCIÓN :	ADMON CENTRAL <input type="checkbox"/> AUTONOMIA <input type="checkbox"/>
SISTEMA GENERAL <input type="checkbox"/>	FECHA DE DECLARACIÓN: _____ REAL DECRETO
OBSERVACIONES	




**CATALOGO DE PROTECCIÓN**  
**PATRIMONIO ARQUITECTONICO Y MONUMENTAL**



IDENTIFICACIÓN	
DENOMINACIÓN	: <u>Castillo de Guanapay</u>
LOCALIZACIÓN	: <u>Exterior al núcleo</u>
NUCLEO/MUNICIPIO	: <u>La Villa / Teguisse</u>
PROTECCIÓN	
PROTECCIÓN :	GRADO 1 <input checked="" type="checkbox"/> GRADO 2 <input type="checkbox"/> ESPECIFICA <input type="checkbox"/>
AREA DE INFLUENCIA (AI):	NO <input type="checkbox"/> SI <input checked="" type="checkbox"/> (Describ. en observ.)
FECHA DE INCOACCIÓN :	_____ ADMON CENTRAL <input type="checkbox"/> AUTONOMIA <input type="checkbox"/>
SISTEMA GENERAL <input checked="" type="checkbox"/>	FECHA DE DECLARACIÓN: <u>(*)</u> REAL DECRETO
OBSERVACIONES	
(*) Monumento regulado por el Real Decreto de Protección de Castillos. (AI) Amplias zonas libres alrededor que no entorpezcan la observación del monumento y su enclave.	

C A T A L O G O D E P R O T E C C I O N  
P A T R I M O N I O A R Q U I T E C T O N I C O Y M O N U M E N T A L

---



Castillo de Guanapay. La Villa / Teguisse

**CATALOGO DE PROTECCIÓN**  
**PATRIMONIO ARQUITECTONICO Y MONUMENTAL**



IDENTIFICACIÓN	
DENOMINACIÓN	: Ermita de S. Rafael
LOCALIZACIÓN	: Afueras del núcleo Crrt. de Teguisse a la Caleta de la Villa
NUCLEO/MUNICIPIO	: La Villa / Teguisse
PROTECCIÓN	
PROTECCIÓN :	GRADO 1 <input checked="" type="checkbox"/> GRADO 2 <input type="checkbox"/> ESPECIFICA <input type="checkbox"/>
AREA DE INFLUENCIA (AI):	NO <input type="checkbox"/> SI <input checked="" type="checkbox"/> (Describ. en observ.)
FECHA DE INCOACCIÓN :	_____ ADMON CENTRAL <input type="checkbox"/> AUTONOMIA <input type="checkbox"/>
SISTEMA GENERAL <input type="checkbox"/>	FECHA DE DECLARACIÓN: _____ REAL DECRETO
OBSERVACIONES	
(AI)	Espacio libre alrededor para mantener visuales

**CATALOGO DE PROTECCIÓN**  
**PATRIMONIO ARQUITECTONICO Y MONUMENTAL**



IDENTIFICACIÓN	
DENOMINACIÓN	: <u>Ermita de la Vera Cruz</u>
LOCALIZACIÓN	: <u>C/ Veracruz, 4</u>
NUCLEO/MUNICIPIO	: <u>La Villa / Tequise</u>
PROTECCIÓN	
PROTECCIÓN :	GRADO 1 <input checked="" type="checkbox"/> GRADO 2 <input type="checkbox"/> ESPECIFICA <input type="checkbox"/>
AREA DE INFLUENCIA (AI):	NO <input type="checkbox"/> SI <input checked="" type="checkbox"/> (Describ. en observ.)
FECHA DE INCOACCIÓN :	_____ ADMON CENTRAL <input type="checkbox"/> AUTONOMIA <input type="checkbox"/>
SISTEMA GENERAL <input type="checkbox"/>	FECHA DE DECLARACIÓN: _____ REAL DECRETO
OBSERVACIONES	
(AI) Espacio público frente a fachada principal y edificaciones próximas	

**CATALOGO DE PROTECCIÓN**  
**PATRIMONIO ARQUITECTONICO Y MONUMENTAL**



**IDENTIFICACIÓN**

DENOMINACIÓN : Exconvento de S. Francisco

LOCALIZACIÓN : Plaza de S. Francisco

NUCLEO/MUNICIPIO : La Villa / Teguisse

**PROTECCIÓN**

PROTECCIÓN : GRADO 1  GRADO 2  ESPECIFICA

AREA DE INFLUENCIA (AI): NO  SI  (Describ. en observ.)

FECHA DE INCOACCIÓN : \_\_\_\_\_ ADMON CENTRAL  AUTONOMIA

SISTEMA GENERAL

FECHA DE DECLARACIÓN: \_\_\_\_\_  
 REAL DECRETO

**OBSERVACIONES**

(AI) Espacio público frente a sus fachadas y edificaciones próximas.

**CATALOGO DE PROTECCIÓN**  
**PATRIMONIO ARQUITECTONICO Y MONUMENTAL**



**IDENTIFICACIÓN**

DENOMINACIÓN : Exconvento de Stº Domingo  
 LOCALIZACIÓN : Plaza del Ayuntamiento  
 NUCLEO/MUNICIPIO : La Villa / Tequise


**PROTECCIÓN**

PROTECCIÓN : GRADO 1  GRADO 2  ESPECIFICA   
 AREA DE INFLUENCIA (AI): NO  SI  (Describ. en observ.)  
 FECHA DE INCOACCIÓN : \_\_\_\_\_ ADMON CENTRAL  AUTONOMIA   
 SISTEMA GENERAL  FECHA DE DECLARACIÓN: \_\_\_\_\_  
 REAL DECRETO

**OBSERVACIONES**

(AI) Espacio público frente a fachada principal

**CATALOGO DE PROTECCIÓN**  
**PATRIMONIO ARQUITECTONICO Y MONUMENTAL**



**IDENTIFICACIÓN**


DENOMINACIÓN : Vivienda  
 LOCALIZACIÓN : C/ León y Castillo, 1  
 NUCLEO/MUNICIPIO : La Villa / Teguisse

**PROTECCIÓN**

PROTECCIÓN : GRADO 1  GRADO 2  ESPECIFICA   
 AREA DE INFLUENCIA (AI): NO  SI  (Describ. en observ.)  
 FECHA DE INCOACCIÓN : \_\_\_\_\_ ADMON CENTRAL  AUTONOMIA   
 SISTEMA GENERAL  FECHA DE DECLARACIÓN: \_\_\_\_\_  
 REAL DECRETO

**OBSERVACIONES**

**CATALOGO DE PROTECCIÓN**  
**PATRIMONIO ARQUITECTONICO Y MONUMENTAL**



IDENTIFICACIÓN	
DENOMINACIÓN	: <u>Vivienda</u>
LOCALIZACIÓN	: <u>C/ de las Flores, 5</u>
NUCLEO/MUNICIPIO	: <u>La Villa / Tequise</u>
PROTECCIÓN	
PROTECCIÓN :	GRADO 1 <input checked="" type="checkbox"/> GRADO 2 <input type="checkbox"/> ESPECIFICA <input type="checkbox"/>
AREA DE INFLUENCIA (AI):	NO <input checked="" type="checkbox"/> SI <input type="checkbox"/> (Describ. en observ.)
FECHA DE INCOACCIÓN :	_____ ADMON CENTRAL <input type="checkbox"/> AUTONOMIA <input type="checkbox"/>
SISTEMA GENERAL <input type="checkbox"/>	FECHA DE DECLARACIÓN: _____ REAL DECRETO
OBSERVACIONES	



**CATALOGO DE PROTECCIÓN**  
**PATRIMONIO ARQUITECTONICO Y MONUMENTAL**



IDENTIFICACIÓN	
DENOMINACIÓN	: <u>Museo Mques. Agustín de Herrera y Rojas</u>
LOCALIZACIÓN	: <u>C/ José Betancor, 7</u>
NUCLEO/MUNICIPIO	: <u>La Villa / Tegui</u>
PROTECCIÓN	
PROTECCIÓN :	GRADO 1 <input checked="" type="checkbox"/> GRADO 2 <input type="checkbox"/> ESPECIFICA <input type="checkbox"/>
AREA DE INFLUENCIA (AI):	NO <input checked="" type="checkbox"/> SI <input type="checkbox"/> (Describ. en observ.)
FECHA DE INCOACCIÓN : _____	ADMON CENTRAL <input type="checkbox"/> AUTONOMIA <input type="checkbox"/>
SISTEMA GENERAL <input type="checkbox"/>	FECHA DE DECLARACIÓN: _____ REAL DECRETO
OBSERVACIONES	


C A T A L O G O D E P R O T E C C I O N  
P A T R I M O N I O A R Q U I T E C T O N I C O Y M O N U M E N T A L

---



Museo Marques de Herrera y Rojas.  
La Villa / Teguisse

**CATALOGO DE PROTECCIÓN**  
**PATRIMONIO ARQUITECTONICO Y MONUMENTAL**



**IDENTIFICACIÓN**


DENOMINACIÓN : Vieja Casa Señorial  
 LOCALIZACIÓN : Plaza Clavijo Fajardo, 2  
 NUCLEO/MUNICIPIO : La Villa / Tegui

**PROTECCIÓN**

PROTECCIÓN : GRADO 1  GRADO 2  ESPECIFICA   
 AREA DE INFLUENCIA (AI): NO  SI  (Describ. en observ.)  
 FECHA DE INCOACCIÓN : \_\_\_\_\_ ADMON CENTRAL  AUTONOMIA   
 SISTEMA GENERAL  FECHA DE DECLARACIÓN: \_\_\_\_\_  
 REAL DECRETO

**OBSERVACIONES**

**CATALOGO DE PROTECCIÓN**  
**PATRIMONIO ARQUITECTONICO Y MONUMENTAL**



IDENTIFICACIÓN	
DENOMINACIÓN :	<u>Vivienda</u>
LOCALIZACIÓN :	<u>C/ Jose Antonio, 2</u>
NUCLEO/MUNICIPIO :	<u>La Villa / Teguiise</u>
PROTECCIÓN	
PROTECCIÓN :	GRADO 1 <input checked="" type="checkbox"/> GRADO 2 <input type="checkbox"/> ESPECIFICA <input type="checkbox"/>
AREA DE INFLUENCIA (AI):	NO <input checked="" type="checkbox"/> SI <input type="checkbox"/> (Describ. en observ.)
FECHA DE INCOACCIÓN :	ADMON CENTRAL <input type="checkbox"/> AUTONOMIA <input type="checkbox"/>
SISTEMA GENERAL <input type="checkbox"/>	FECHA DE DECLARACIÓN: _____ REAL DECRETO
OBSERVACIONES	

**CATALOGO DE PROTECCIÓN**  
**PATRIMONIO ARQUITECTONICO Y MONUMENTAL**



**IDENTIFICACIÓN**


DENOMINACIÓN : Grupo de viviendas con muro  
 LOCALIZACIÓN : Plaza del Gral. Franco y C/ Carrasco  
 NUCLEO/MUNICIPIO : La Villa / Teguiise

**PROTECCIÓN**

PROTECCIÓN : GRADO 1  GRADO 2  ESPECIFICA   
 AREA DE INFLUENCIA (AI): NO  SI  (Describ. en observ.)  
 FECHA DE INCOACCIÓN : \_\_\_\_\_ ADMON CENTRAL  AUTONOMIA   
 SISTEMA GENERAL  FECHA DE DECLARACIÓN: \_\_\_\_\_  
 REAL DECRETO

**OBSERVACIONES**

**CATALOGO DE PROTECCIÓN**  
**PATRIMONIO ARQUITECTONICO Y MONUMENTAL**



**IDENTIFICACIÓN**

DENOMINACIÓN : Casa Torres  
 LOCALIZACIÓN : C/ Nueva  
 NUCLEO/MUNICIPIO : La Villa / Tequise

**PROTECCIÓN**

PROTECCIÓN : GRADO 1  GRADO 2  ESPECIFICA   
 AREA DE INFLUENCIA (AI): NO  SI  (Describ. en observ.)  
 FECHA DE INCOACCIÓN : \_\_\_\_\_ ADMON CENTRAL  AUTONOMIA   
 SISTEMA GENERAL  FECHA DE DECLARACIÓN: \_\_\_\_\_  
 REAL DECRETO

**OBSERVACIONES**

**CATALOGO DE PROTECCIÓN**  
**PATRIMONIO ARQUITECTONICO Y MONUMENTAL**



**IDENTIFICACIÓN**

DENOMINACIÓN : Molino de Tequise  
 LOCALIZACIÓN : Exterior casco urbano  
 NUCLEO/MUNICIPIO : La Villa / Tequise

**PROTECCIÓN**

PROTECCIÓN : GRADO 1  GRADO 2  ESPECIFICA   
 AREA DE INFLUENCIA (AI): NO  SI  (Describ. en observ.)  
 FECHA DE INCOACCIÓN : \_\_\_\_\_ ADMON CENTRAL  AUTONOMIA   
 SISTEMA GENERAL  FECHA DE DECLARACIÓN: \_\_\_\_\_  
 REAL DECRETO

**OBSERVACIONES**

(AI) Espacio libre alrededor necesario para mantener buenas visuales

**C A T A L O G O D E P R O T E C C I O N**  
**P A T R I M O N I O A R Q U I T E C T O N I C O Y M O N U M E N T A L**

---

27  
DRE. ...  
JOP ...


OFICIA ...



**M U N I C I P I O D E T I A S**



**CATALOGO DE PROTECCIÓN**  
**PATRIMONIO ARQUITECTONICO Y MONUMENTAL**



**IDENTIFICACIÓN**

DENOMINACIÓN : Molino  
 LOCALIZACIÓN : Macher  
 NUCLEO/MUNICIPIO : Macher / Tias


**PROTECCIÓN**

PROTECCIÓN : GRADO 1  GRADO 2  ESPECIFICA   
 AREA DE INFLUENCIA (AI): NO  SI  (Describ. en observ.)  
 FECHA DE INCOACCIÓN : \_\_\_\_\_ ADMON CENTRAL  AUTONOMIA   
 SISTEMA GENERAL  FECHA DE DECLARACIÓN: \_\_\_\_\_  
 REAL DECRETO

**OBSERVACIONES**

(AI) Zonas libres de alrededor que permitan buenas visuales

**CATALOGO DE PROTECCIÓN**  
**PATRIMONIO ARQUITECTONICO Y MONUMENTAL**



**IDENTIFICACIÓN**

DENOMINACIÓN : Ermita Ntra Sra de Candelaria  
 LOCALIZACIÓN : Lugar de Arriba  
 NUCLEO/MUNICIPIO : Tias / Tias

**PROTECCIÓN**

PROTECCIÓN : GRADO 1  GRADO 2  ESPECIFICA   
 AREA DE INFLUENCIA (AI): NO  SI  (Describ. en observ.)  
 FECHA DE INCOACCIÓN : \_\_\_\_\_ ADMON CENTRAL  AUTONOMIA   
 SISTEMA GENERAL  FECHA DE DECLARACIÓN: \_\_\_\_\_  
 REAL DECRETO

**OBSERVACIONES**

(AI) Zonas libres de alrededor con objeto de cuidar las visuales

**CATALOGO DE PROTECCIÓN**  
**PATRIMONIO ARQUITECTONICO Y MONUMENTAL**



**IDENTIFICACIÓN**

DENOMINACIÓN : Cementerio antiguo  
 LOCALIZACIÓN : Lugar de Arriba  
 NUCLEO/MUNICIPIO : Tias / Tias


**PROTECCIÓN**

PROTECCIÓN : GRADO 1  GRADO 2  ESPECIFICA   
 AREA DE INFLUENCIA (AI): NO  SI  (Describ. en observ.)  
 FECHA DE INCOACCIÓN : \_\_\_\_\_ ADMON CENTRAL  AUTONOMIA   
 SISTEMA GENERAL  FECHA DE DECLARACIÓN: \_\_\_\_\_  
 REAL DECRETO

**OBSERVACIONES**

(AI) Zonas libres del entorno con objeto de cuidar las visuales

**CATALOGO DE PROTECCIÓN**  
**PATRIMONIO ARQUITECTONICO Y MONUMENTAL**



**IDENTIFICACIÓN**


DENOMINACIÓN : Antigua Casa Parroquial  
 LOCALIZACIÓN : Lugar de Arriba-crtra Tias S. Bartolome  
 NUCLEO/MUNICIPIO : Tias / Tias

**PROTECCIÓN**

PROTECCIÓN : GRADO 1  GRADO 2  ESPECIFICA   
 AREA DE INFLUENCIA (AI): NO  SI  (Describ. en observ.)  
 FECHA DE INCOACCIÓN : \_\_\_\_\_ ADMON CENTRAL  AUTONOMIA   
 SISTEMA GENERAL  FECHA DE DECLARACIÓN: \_\_\_\_\_  
 REAL DECRETO

**OBSERVACIONES**

**CATALOGO DE PROTECCIÓN**  
**PATRIMONIO ARQUITECTONICO Y MONUMENTAL**



**IDENTIFICACIÓN**

DENOMINACIÓN : Ermita de S. Antonio

LOCALIZACIÓN : Casco de Tias

NUCLEO/MUNICIPIO : Tias / Tias

**PROTECCIÓN**

PROTECCIÓN : GRADO 1  GRADO 2  ESPECIFICA

AREA DE INFLUENCIA (AI): NO  SI  (Describ. en observ.)

FECHA DE INCOACCIÓN : \_\_\_\_\_ ADMON CENTRAL  AUTONOMIA

SISTEMA GENERAL  FECHA DE DECLARACIÓN: \_\_\_\_\_  
 REAL DECRETO

**OBSERVACIONES**

(AI) Zonas libres frente a las fachadas

**CATALOGO DE PROTECCIÓN**  
**PATRIMONIO ARQUITECTONICO Y MONUMENTAL**



**IDENTIFICACIÓN**

DENOMINACIÓN : Molino  
 LOCALIZACIÓN : Crtra. de acceso al casco urbano  
 NUCLEO/MUNICIPIO : Tias / Tias

**PROTECCIÓN**

PROTECCIÓN : GRADO 1  GRADO 2  ESPECIFICA   
 AREA DE INFLUENCIA (AI): NO  SI  (Describ. en observ.)  
 FECHA DE INCOACCIÓN : \_\_\_\_\_ ADMON CENTRAL  AUTONOMIA   
 SISTEMA GENERAL  FECHA DE DECLARACIÓN: \_\_\_\_\_  
 REAL DECRETO

**OBSERVACIONES**


(AI) Espacios libres a su alrededor para proporcionar buenas visuales

**C A T A L O G O D E P R O T E C C I O N**  
**P A T R I M O N I O A R Q U I T E C T O N I C O Y M O N U M E N T A L**

---

M U N I C I P I O D E T I N A J O

**CATALOGO DE PROTECCIÓN**  
**PATRIMONIO ARQUITECTONICO Y MONUMENTAL**



**IDENTIFICACIÓN**

DENOMINACIÓN : Iglesia de S. Roque  
 LOCALIZACIÓN : Plaza de Tinajo  
 NUCLEO/MUNICIPIO : Tinajo / Tinajo

**PROTECCIÓN**

PROTECCIÓN : GRADO 1  GRADO 2  ESPECIFICA   
 AREA DE INFLUENCIA (AI): NO  SI  (Describ. en observ.)  
 FECHA DE INCOACCIÓN : \_\_\_\_\_ ADMON CENTRAL  AUTONOMIA   
 SISTEMA GENERAL  FECHA DE DECLARACIÓN: \_\_\_\_\_  
 REAL DECRETO

**OBSERVACIONES**

(AI) Zonas libres de alrededor y edificaciones próximas




C A T A L O G O D E P R O T E C C I O N  
P A T R I M O N I O A R Q U I T E C T O N I C O Y M O N U M E N T A L

---



Iglesia de San Roque. Tinajo / Tinajo

**CATALOGO DE PROTECCIÓN**  
**PATRIMONIO ARQUITECTONICO Y MONUMENTAL**



**IDENTIFICACIÓN**

DENOMINACIÓN : Ermita de Ntra Sra de Regla  
 LOCALIZACIÓN : Paraje de Yuco  
 NUCLEO/MUNICIPIO : Vequeta / Tinajo

**PROTECCIÓN**

PROTECCIÓN : GRADO 1  GRADO 2  ESPECIFICA   
 AREA DE INFLUENCIA (AI): NO  SI  (Describ. en observ.)  
 FECHA DE INCOACCIÓN : \_\_\_\_\_ ADMON CENTRAL  AUTONOMIA   
 SISTEMA GENERAL  FECHA DE DECLARACIÓN: \_\_\_\_\_  
 REAL DECRETO

**OBSERVACIONES**

(AI) Zonas libres de alrededor para cuidar las visuales.

**CATALOGO DE PROTECCIÓN**  
**PATRIMONIO ARQUITECTONICO Y MONUMENTAL**



IDENTIFICACIÓN	
DENOMINACIÓN	: <u>Ermita de los Dolores</u>
LOCALIZACIÓN	: <u>Mancha Blanca</u>
NUCLEO/MUNICIPIO	: <u>Mancha Blanca/Tinajo</u>
PROTECCIÓN	
PROTECCIÓN :	GRADO 1 <input checked="" type="checkbox"/> GRADO 2 <input type="checkbox"/> ESPECIFICA <input type="checkbox"/>
AREA DE INFLUENCIA (AI):	NO <input type="checkbox"/> SI <input checked="" type="checkbox"/> (Describ. en observ.)
FECHA DE INCOACCIÓN :	_____ ADMON CENTRAL <input type="checkbox"/> AUTONOMIA <input type="checkbox"/>
SISTEMA GENERAL <input type="checkbox"/>	FECHA DE DECLARACIÓN: _____ REAL DECRETO
OBSERVACIONES	
(AI) Espacios libres alrededor que mantengan buenas visuales	

C A T A L O G O D E P R O T E C C I O N  
P A T R I M O N I O A R Q U I T E C T O N I C O Y M O N U M E N T A L


---

06  
2000



M U N I C I P I O D E Y A I Z A

**CATALOGO DE PROTECCIÓN**  
**PATRIMONIO ARQUITECTONICO Y MONUMENTAL**



**IDENTIFICACIÓN**

DENOMINACIÓN : Iglesia de S. Marcial de Rubicón

LOCALIZACIÓN : Plaza de Femés

NUCLEO/MUNICIPIO : Femés / Yaiza

**PROTECCIÓN**

PROTECCIÓN : GRADO 1  GRADO 2  ESPECIFICA

AREA DE INFLUENCIA (AI): NO  SI  (Describ. en observ.)

FECHA DE INCOACCIÓN : 19/11/82 ADMON CENTRAL  AUTONOMIA

SISTEMA GENERAL

FECHA DE DECLARACIÓN: \_\_\_\_\_  
REAL DECRETO


**OBSERVACIONES**

(AI) Espacio libre a su alrededor para cuidar las visuales. Es urgente su declaración

CATALOGO DE PROTECCIÓN  
PATRIMONIO ARQUITECTONICO Y MONUMENTAL


IDENTIFICACIÓN	
DENOMINACIÓN	: <u>Casa Natal de Perez Galdós</u>
LOCALIZACIÓN	: <u>Femés</u>
NUCLEO/MUNICIPIO	: <u>Femés / Yaiza</u>
PROTECCIÓN	
PROTECCIÓN :	GRADO 1 <input type="checkbox"/> GRADO 2 <input checked="" type="checkbox"/> ESPECIFICA <input type="checkbox"/>
AREA DE INFLUENCIA (AI):	NO <input checked="" type="checkbox"/> SI <input type="checkbox"/> (Describ. en observ.)
FECHA DE INCOACCIÓN :	ADMN CENTRAL <input type="checkbox"/> AUTONOMIA <input type="checkbox"/>
SISTEMA GENERAL <input type="checkbox"/>	FECHA DE DECLARACIÓN: _____ REAL DECRETO
OBSERVACIONES	

**CATALOGO DE PROTECCIÓN**  
**PATRIMONIO ARQUITECTONICO Y MONUMENTAL**



IDENTIFICACIÓN	
DENOMINACIÓN :	<u>Torre del Aguila</u>
LOCALIZACIÓN :	<u>Costa de Papagayo</u>
NUCLEO/MUNICIPIO :	<u>Playa Blanca / Yaiza</u>
PROTECCIÓN	
PROTECCIÓN :	GRADO 1 <input checked="" type="checkbox"/> GRADO 2 <input type="checkbox"/> ESPECIFICA <input type="checkbox"/>
AREA DE INFLUENCIA (AI):	NO <input type="checkbox"/> SI <input checked="" type="checkbox"/> (Describ. en observ.)
FECHA DE INCOACCIÓN :	ADMON CENTRAL <input type="checkbox"/> AUTONOMIA <input type="checkbox"/>
SISTEMA GENERAL <input type="checkbox"/>	FECHA DE DECLARACIÓN: _____ REAL DECRETO
OBSERVACIONES	
(AI) Zonas de alrededor totalmente libres de construcción, no interponer nada entre la edificación y el mar (estudio de visuales). Monumento regulado por el Real Decreto de Protección de Castillos.	

**CATALOGO DE PROTECCIÓN**  
**PATRIMONIO ARQUITECTONICO Y MONUMENTAL**



IDENTIFICACIÓN	
DENOMINACIÓN	: <u>Casa Natal de D. Benito Perez Armas</u>
LOCALIZACIÓN	: <u>C/ Esperanza Parrilla, 10</u>
NUCLEO/MUNICIPIO	: <u>Yaiza / Yaiza</u>
PROTECCIÓN	
PROTECCIÓN :	GRADO 1 <input checked="" type="checkbox"/> GRADO 2 <input type="checkbox"/> ESPECIFICA <input type="checkbox"/>
AREA DE INFLUENCIA (AI):	NO <input type="checkbox"/> SI <input checked="" type="checkbox"/> (Describ. en observ.)
FECHA DE INCOACCIÓN :	_____ ADMON CENTRAL <input type="checkbox"/> AUTONOMIA <input type="checkbox"/>
SISTEMA GENERAL <input type="checkbox"/>	FECHA DE DECLARACIÓN: _____ REAL DECRETO
OBSERVACIONES	
(AI) Espacio libre delante de la fachada principal y fachadas próximas	



C A T A L O G O D E P R O T E C C I O N  
P A T R I M O N I O A R Q U I T E C T O N I C O Y M O N U M E N T A L

---



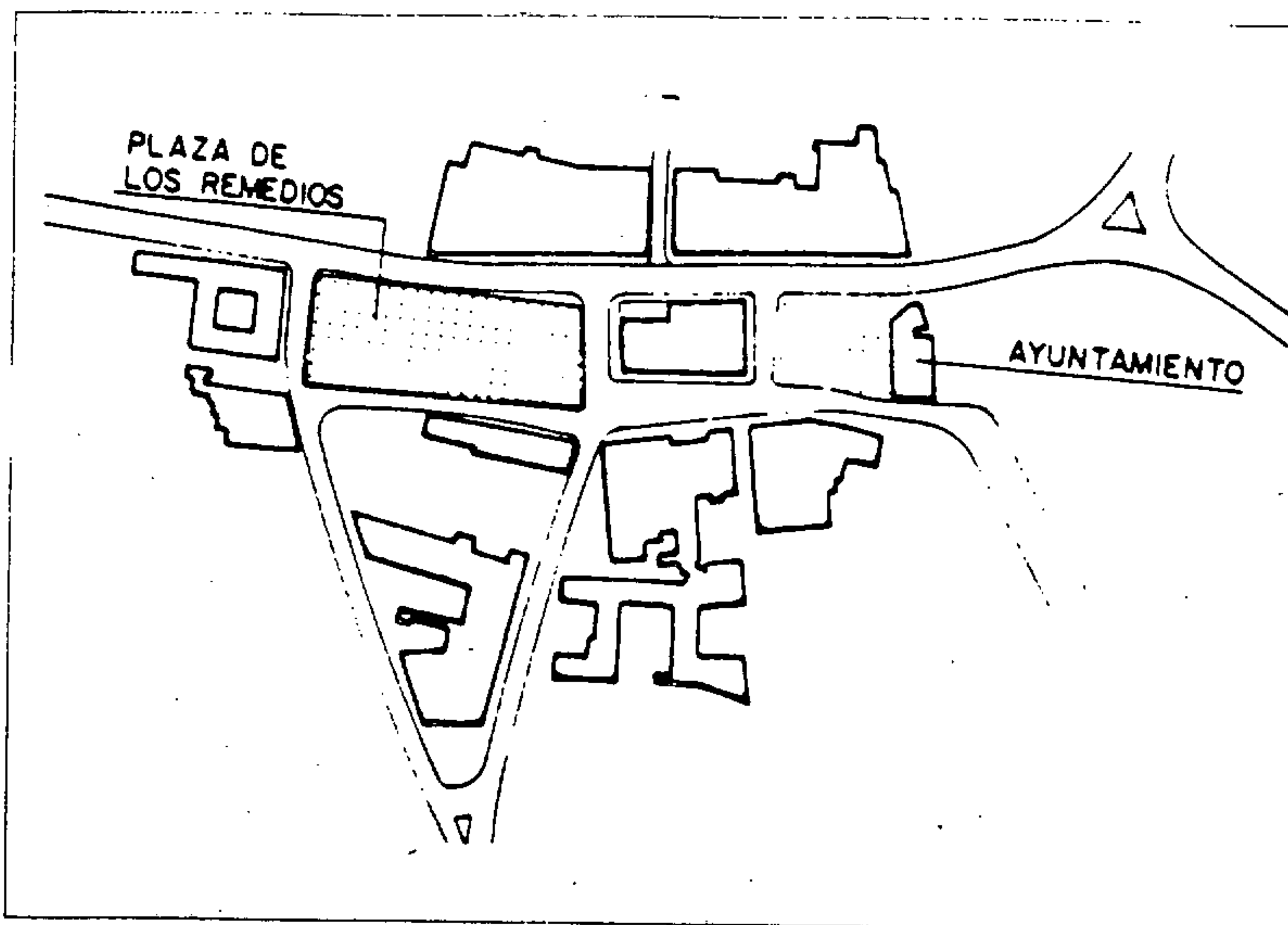
Casa Natal de D. Benito Pérez Armas  
C/ Esperanza Parrilla, 10  
Yaiza / Yaiza

**CATALOGO DE PROTECCIÓN**  
**PATRIMONIO ARQUITECTONICO Y MONUMENTAL**




IDENTIFICACIÓN	
DENOMINACIÓN	: <u>Centro Cultural Isaac Viera</u>
LOCALIZACIÓN	: <u>C/ Rosalia Espinola, 12</u>
NUCLEO/MUNICIPIO	: <u>Yaiza / Yaiza</u>
PROTECCIÓN	
PROTECCIÓN :	GRADO 1 <input checked="" type="checkbox"/> GRADO 2 <input type="checkbox"/> ESPECIFICA <input type="checkbox"/>
AREA DE INFLUENCIA (AI):	NO <input type="checkbox"/> SI <input checked="" type="checkbox"/> (Describ. en observ:)
FECHA DE INCOACCIÓN :	ADMON CENTRAL <input type="checkbox"/> AUTONOMIA <input type="checkbox"/>
SISTEMA GENERAL <input type="checkbox"/>	FECHA DE DECLARACIÓN: _____ REAL DECRETO
OBSERVACIONES	
(AI) Espacio libre frente a la fachada principal y construcciones más próximas	

CATALOGO DE PROTECCIÓN  
PATRIMONIO ARQUITECTÓNICO Y AMBIENTAL




IDENTIFICACIÓN	
DENOMINACIÓN	: <u>Conjunto Plz. de los Remedios y Victor Hd.</u>
LOCALIZACIÓN	: <u>Plaza de los Remedios y Victor Hernandez</u>
NUCLEO/MUNICIPIO	: <u>Yaiza / Yaiza</u>
PROTECCIÓN	
PROTECCIÓN :	GRADO 1 <input type="checkbox"/> GRADO 2 <input checked="" type="checkbox"/> ESPECIFICA <input type="checkbox"/>
AREA DE INFLUENCIA (AI):	NO <input type="checkbox"/> SI <input checked="" type="checkbox"/> (Describ. en observ.)
FECHA DE INCOACCIÓN :	_____ ADMON CENTRAL <input type="checkbox"/> AUTONOMIA <input type="checkbox"/>
SISTEMA GENERAL <input type="checkbox"/>	FECHA DE DECLARACIÓN: _____ REAL DECRETO
OBSERVACIONES	
(AI) Las zonas ajardinadas y espacios libres que quedan entre las edificaciones del conjunto	

C A T A L O G O D E P R O T E C C I O N  
P A T R I M O N I O A R Q U I T E C T O N I C O Y M O N U M E N T A L




Conjunto Plaza de los Remedios y Victor Hernandez  
Yaiza / Yaiza

**CATALOGO DE PROTECCIÓN**  
**PATRIMONIO ARQUITECTONICO Y MONUMENTAL**



IDENTIFICACIÓN	
DENOMINACIÓN	: <u>Colegio de Yaiza</u>
LOCALIZACIÓN	: <u>C/ Perpendicular a Rosalia Espinola</u>
NUCLEO/MUNICIPIO	: <u>Yaiza / Yaiza</u>
PROTECCIÓN	
PROTECCIÓN :	GRADO 1 <input type="checkbox"/> GRADO 2 <input checked="" type="checkbox"/> ESPECIFICA <input type="checkbox"/>
AREA DE INFLUENCIA (AI):	NO <input checked="" type="checkbox"/> SI <input type="checkbox"/> (Describ. en observ.)
FECHA DE INCOACCIÓN :	ADMON CENTRAL <input type="checkbox"/> AUTONOMIA <input type="checkbox"/>
SISTEMA GENERAL <input type="checkbox"/>	FECHA DE DECLARACIÓN: _____ REAL DECRETO
OBSERVACIONES	

**CATALOGO DE PROTECCIÓN**  
**PATRIMONIO ARQUITECTONICO Y MONUMENTAL**



**IDENTIFICACIÓN**

DENOMINACIÓN : Iglesia Ntra Sra de los Remedios  
 LOCALIZACIÓN : Plaza de los Remedios  
 NUCLEO/MUNICIPIO : Yaiza / Yaiza


**PROTECCIÓN**

PROTECCIÓN : GRADO 1  GRADO 2  ESPECIFICA   
 AREA DE INFLUENCIA (AI): NO  SI  (Describ. en observ.)  
 FECHA DE INCOACCIÓN : 7/2/86 ADMON CENTRAL  AUTONOMIA   
 SISTEMA GENERAL  FECHA DE DECLARACIÓN: \_\_\_\_\_  
 REAL DECRETO

**OBSERVACIONES**

Espacios libres a su alrededor y edificaciones  
 próximas

**CATALOGO DE PROTECCIÓN**  
**PATRIMONIO ARQUITECTONICO Y MONUMENTAL**



IDENTIFICACIÓN	
DENOMINACIÓN	: <u>Restaurante y jardines "La Era"</u>
LOCALIZACIÓN	: <u>Trasera del Ayuntamiento</u>
NUCLEO/MUNICIPIO	: <u>Yaiza / Yaiza</u>
PROTECCIÓN	
PROTECCIÓN :	GRADO 1 <input type="checkbox"/> GRADO 2 <input checked="" type="checkbox"/> ESPECIFICA <input type="checkbox"/>
AREA DE INFLUENCIA (AI):	NO <input checked="" type="checkbox"/> SI <input type="checkbox"/> (Describ. en observ.)
FECHA DE INCOACCIÓN :	_____ ADMON CENTRAL <input type="checkbox"/> AUTONOMIA <input type="checkbox"/>
SISTEMA GENERAL <input type="checkbox"/>	FECHA DE DECLARACIÓN: _____ REAL DECRETO
OBSERVACIONES	

37  
1997

SECRETARIO



---

**C A T A L O G O D E P R O T E C C I O N**  
**A M B I T O S Y E S P A C I O S L I B R E S U R B A N I Z A D O S**



MUNICIPIO DE ARRECIFE

MUNICIPIO DE HARIA

MUNICIPIO DE S. BARTOLOME

MUNICIPIO DE TEGUISE

MUNICIPIO DE TIAS

MUNICIPIO DE TINAJO

MUNICIPIO DE YAIZA

0131

C A T A L O G O D E P R O T E C C I O N  
A M B I T O S Y E S P A C I O S L I B R E S U R B A N I Z A D O S

---

9  
12  
13  
14  
15  
16  
17  
18  
19  
20  
21  
22  
23  
24  
25  
26  
27  
28  
29  
30  
31  
32  
33  
34  
35  
36  
37  
38  
39  
40  
41  
42  
43  
44  
45  
46  
47  
48  
49  
50  
51  
52  
53  
54  
55  
56  
57  
58  
59  
60  
61  
62  
63  
64  
65  
66  
67  
68  
69  
70  
71  
72  
73  
74  
75  
76  
77  
78  
79  
80  
81  
82  
83  
84  
85  
86  
87  
88  
89  
90  
91  
92  
93  
94  
95  
96  
97  
98  
99  
100




M U N I C I P I O D E A R R E C I F E

**CATALOGO DE PROTECCIÓN**  
**AMBITOS Y ESPACIOS LIBRES URBANIZADOS**




IDENTIFICACIÓN	
DENOMINACIÓN	: <u>Charco de S. Ginés</u>
LOCALIZACIÓN	: <u>Barrio de S. Ginés</u>
NUCLEO/MUNICIPIO	: <u>Arrecife / Arrecife</u>
PROTECCIÓN	
PROTECCIÓN :	GRADO 1 <input type="checkbox"/> GRADO 2 <input type="checkbox"/> ESPECIFICA <input checked="" type="checkbox"/>
AREA DE INFLUENCIA (AI):	NO <input type="checkbox"/> SI <input checked="" type="checkbox"/> (Describ. en observ.)
FECHA DE INCOACCIÓN :	_____ ADMON CENTRAL <input type="checkbox"/> AUTONOMIA <input type="checkbox"/>
SISTEMA GENERAL <input type="checkbox"/>	FECHA DE DECLARACIÓN: _____ REAL DECRETO
OBSERVACIONES	
(AI) Paseo bordeando el charco y frente edificado.	

C A T A L O G O D E P R O T E C C I O N  
A M B I T O S Y E S P A C I O S L I B R E S U R B A N I Z A D O S




Charco de S. Ginés. Arrecife / Arrecife

CATALOGO DE PROTECCIÓN  
AMBITOS Y ESPACIOS LIBRES URBANIZADOS



Charco de S. Ginés. Arrecife / Arrecife

CATALOGO DE PROTECCIÓN  
AMBITOS Y ESPACIOS LIBRES URBANIZADOS



**IDENTIFICACIÓN**

DENOMINACIÓN : Islote del Amor  
 LOCALIZACIÓN : Frente a Playa del Reducto  
 NUCLEO/MUNICIPIO : Arrecife / Arrecife

**PROTECCIÓN**

PROTECCIÓN : GRADO 1  GRADO 2  ESPECIFICA   
 AREA DE INFLUENCIA (AI): NO  SI  (Describ. en observ.)  
 FECHA DE INCOACCIÓN : \_\_\_\_\_ ADMON CENTRAL  AUTONOMIA   
 SISTEMA GENERAL  FECHA DE DECLARACIÓN: \_\_\_\_\_  
 REAL DECRETO

**OBSERVACIONES**

(AI) Alrededores marinos y camino de acceso desde la costa.

**CATALOGO DE PROTECCIÓN**  
**AMBITOS Y ESPACIOS LIBRES URBANIZADOS**



**IDENTIFICACIÓN**

DENOMINACIÓN : La Marina de Arrecife  
 LOCALIZACIÓN : Desde Hotel Arrecife hasta Charco de S. Ginés  
 NUCLEO/MUNICIPIO : Arrecife / Arrecife


**PROTECCIÓN**

PROTECCIÓN : GRADO 1  GRADO 2  ESPECIFICA   
 AREA DE INFLUENCIA (AI): NO  SI  (Describ. en observ.)  
 FECHA DE INCOACCIÓN : \_\_\_\_\_ ADMON CENTRAL  AUTONOMIA   
 SISTEMA GENERAL  FECHA DE DECLARACIÓN: \_\_\_\_\_  
 REAL DECRETO

**OBSERVACIONES**

(AI) Franja costera y frente edificado.


CATALOGO DE PROTECCIÓN  
AMBITOS Y ESPACIOS LIBRES URBANIZADOS



La Marina. Arrecife / Arrecife

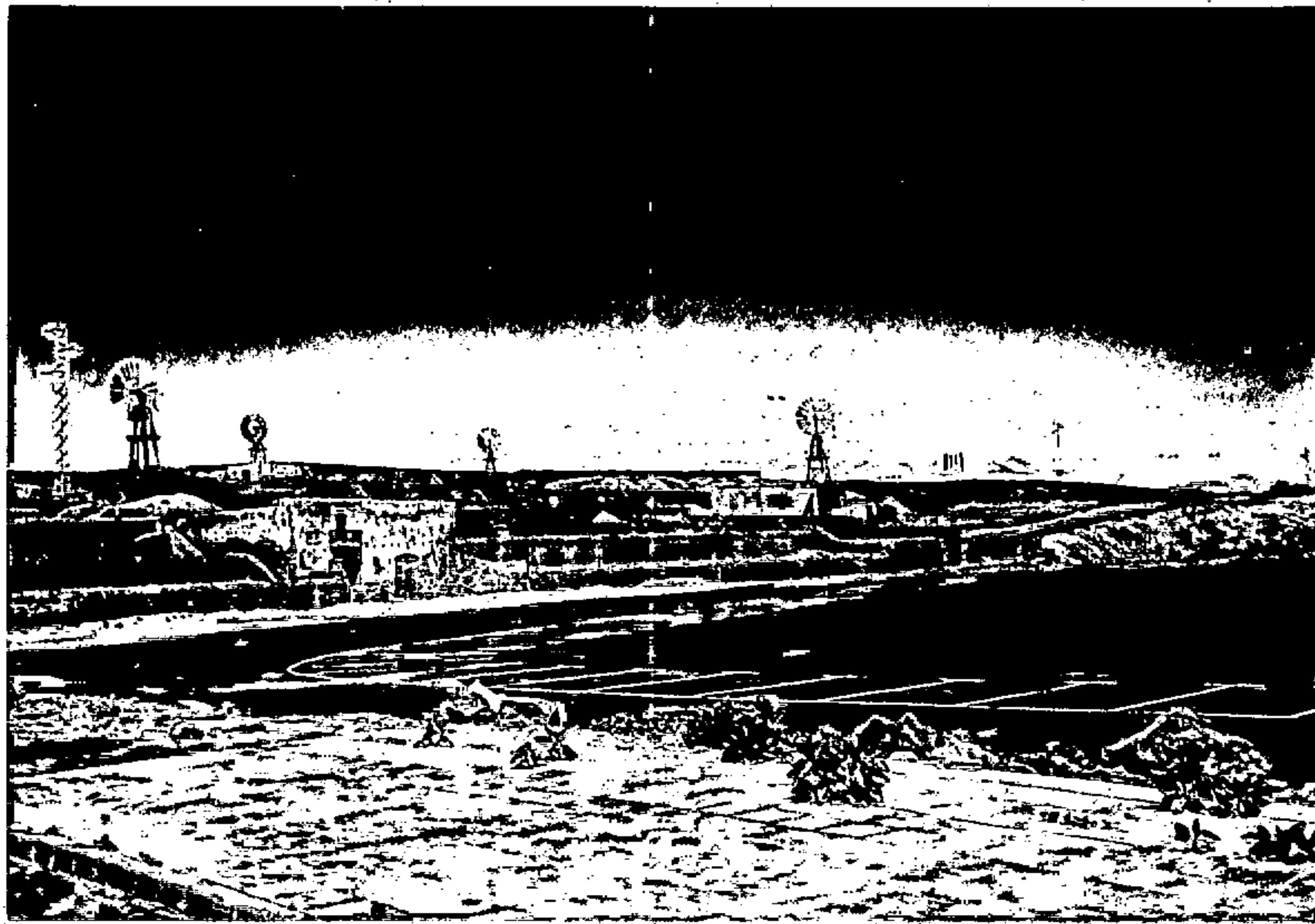


CATALOGO DE PROTECCIÓN  
AMBITOS Y ESPACIOS LIBRES URBANIZADOS




La Marina. Arrecife / Arrecife

**CATALOGO DE PROTECCIÓN**  
**AMBITOS Y ESPACIOS LIBRES URBANIZADOS**



IDENTIFICACIÓN	
DENOMINACIÓN :	<u>Molinos y Salinas de Puerto Naos</u>
LOCALIZACIÓN :	<u>Entre Ptº Naos y Castillo de S. José</u>
NUCLEO/MUNICIPIO :	<u>Arrecife / Arrecife</u>
PROTECCIÓN	
PROTECCIÓN :	GRADO 1 <input type="checkbox"/> GRADO 2 <input type="checkbox"/> ESPECIFICA <input checked="" type="checkbox"/>
AREA DE INFLUENCIA (AI) :	NO <input type="checkbox"/> SI <input checked="" type="checkbox"/> (Describ. en observ.)
FECHA DE INCOACCIÓN :	ADMON CENTRAL <input type="checkbox"/> AUTONOMIA <input type="checkbox"/>
SISTEMA GENERAL <input type="checkbox"/>	FECHA DE DECLARACIÓN: _____ REAL DECRETO
OBSERVACIONES	
(AI)	Zonas aledañas para visualización del conjunto

CATALOGO DE PROTECCIÓN  
AMBITOS Y ESPACIOS LIBRES URBANIZADOS



Molinos y Salinas. Arrecife / Arrecife

**C A T A L O G O D E P R O T E C C I O N**  
**A M B I T O S Y E S P A C I O S L I B R E S U R B A N I Z A D O S**


---

(  
1 5  
O I R A L O S



**M U N I C I P I O D E H A R I A**

**CATALOGO DE PROTECCIÓN**  
**AMBITOS Y ESPACIOS LIBRES URBANIZADOS**



IDENTIFICACIÓN	
DENOMINACIÓN	: <u>Puerto y Paseo Marino</u>
LOCALIZACIÓN	: <u>Arrieta</u>
NUCLEO/MUNICIPIO	: <u>Arrieta / Haria</u>
PROTECCIÓN	
PROTECCIÓN :	GRADO 1 <input type="checkbox"/> GRADO 2 <input type="checkbox"/> ESPECIFICA <input checked="" type="checkbox"/>
AREA DE INFLUENCIA (AI):	NO <input type="checkbox"/> SI <input checked="" type="checkbox"/> (Describ. en observ.)
FECHA DE INCOACCIÓN :	_____ ADMON CENTRAL <input type="checkbox"/> AUTONOMIA <input type="checkbox"/>
SISTEMA GENERAL <input type="checkbox"/>	FECHA DE DECLARACIÓN: _____ REAL DECRETO
OBSERVACIONES	
(AI) Franja Litoral y frente edificado	

**CATALOGO DE PROTECCIÓN**  
**AMBITOS Y ESPACIOS LIBRES URBANIZADOS**




IDENTIFICACIÓN	
DENOMINACIÓN	: <u>Plaza León y Castillo</u>
LOCALIZACIÓN	: <u>Plaza León y Castillo</u>
NUCLEO/MUNICIPIO	: <u>Haria / Haria</u>
PROTECCIÓN	
PROTECCIÓN :	GRADO 1 <input type="checkbox"/> GRADO 2 <input type="checkbox"/> ESPECIFICA <input checked="" type="checkbox"/>
AREA DE INFLUENCIA (AI):	NO <input checked="" type="checkbox"/> SI <input type="checkbox"/> (Describ. en observ.)
FECHA DE INCOACCIÓN :	ADMON CENTRAL <input type="checkbox"/> AUTONOMIA <input type="checkbox"/>
SISTEMA GENERAL <input type="checkbox"/>	FECHA DE DECLARACIÓN: _____ REAL DECRETO
OBSERVACIONES	

**CATALOGO DE PROTECCIÓN**  
**AMBITOS Y ESPACIOS LIBRES URBANIZADOS**



IDENTIFICACIÓN	
DENOMINACIÓN	: <u>Palmeral de Haria</u>
LOCALIZACIÓN	: <u>Nucleo de Haria</u>
NUCLEO/MUNICIPIO	: <u>Haria / Haria</u>
PROTECCIÓN	
PROTECCIÓN :	GRADO 1 <input type="checkbox"/> GRADO 2 <input type="checkbox"/> ESPECIFICA <input checked="" type="checkbox"/>
AREA DE INFLUENCIA (AI):	NO <input checked="" type="checkbox"/> SI <input type="checkbox"/> (Describ. en observ.)
FECHA DE INCOACCIÓN :	_____ ADMON CENTRAL <input type="checkbox"/> AUTONOMIA <input type="checkbox"/>
SISTEMA GENERAL <input type="checkbox"/>	FECHA DE DECLARACIÓN: _____ REAL DECRETO
OBSERVACIONES	


C A T A L O G O D E P R O T E C C I O N  
A M B I T O S Y E S P A C I O S L I B R E S U R B A N I Z A D O S



Palmeral de Haria. Haria / Haria




**CATALOGO DE PROTECCIÓN**  
**AMBITOS Y ESPACIOS LIBRES URBANIZADOS**




IDENTIFICACIÓN	
DENOMINACIÓN	: <u>Puerto y paseo Marino</u>
LOCALIZACIÓN	: <u>Zona del Puerto</u>
NUCLEO/MUNICIPIO	: <u>Orzola / Haria</u>
PROTECCIÓN	
PROTECCIÓN :	GRADO 1 <input type="checkbox"/> GRADO 2 <input type="checkbox"/> ESPECIFICA <input checked="" type="checkbox"/>
AREA DE INFLUENCIA (AI):	NO <input type="checkbox"/> SI <input type="checkbox"/> (Describ. en observ.)
FECHA DE INCOACCIÓN :	_____ ADMON CENTRAL <input type="checkbox"/> AUTONOMIA <input type="checkbox"/>
SISTEMA GENERAL <input type="checkbox"/>	FECHA DE DECLARACIÓN: _____ REAL DECRETO
OBSERVACIONES	
(AI) Franja Litoral y frente edificado	

C A T A L O G O D E P R O T E C C I O N  
A M B I T O S Y E S P A C I O S L I B R E S U R B A N I Z A D O S



Puerto y Paseo Marino. Orzola / Haria

**CATALOGO DE PROTECCIÓN**  
**AMBITOS Y ESPACIOS LIBRES URBANIZADOS**



**IDENTIFICACIÓN**

DENOMINACIÓN : Puerto y Paseo Marino  
 LOCALIZACIÓN : Punta Mujeres  
 NUCLEO/MUNICIPIO : Punta Mujeres / Haria


**PROTECCIÓN**

PROTECCIÓN : GRADO 1  GRADO 2  ESPECIFICA   
 AREA DE INFLUENCIA (AI): NO  SI  (Describ. en observ.)  
 FECHA DE INCOACCIÓN : \_\_\_\_\_ ADMON CENTRAL  AUTONOMIA   
 SISTEMA GENERAL  FECHA DE DECLARACIÓN: \_\_\_\_\_  
 REAL DECRETO

**OBSERVACIONES**


(AI) Franja litoral y frente edificado

**CATALOGO DE PROTECCIÓN**  
**AMBITOS Y ESPACIOS LIBRES URBANIZADOS**



IDENTIFICACIÓN	
DENOMINACIÓN	: <u>Cueva de los Verdes</u>
LOCALIZACIÓN	: <u>Carretera de Punta Mujeres a Orzola</u>
NUCLEO/MUNICIPIO	: <u>Punta Mujeres / Haria</u>
PROTECCIÓN	
PROTECCIÓN :	GRADO 1 <input type="checkbox"/> GRADO 2 <input type="checkbox"/> ESPECIFICA <input checked="" type="checkbox"/>
AREA DE INFLUENCIA (AI):	NO <input type="checkbox"/> SI <input checked="" type="checkbox"/> (Describ. en observ.)
FECHA DE INCOACCIÓN :	ADMON CENTRAL <input type="checkbox"/> AUTONOMIA <input type="checkbox"/>
SISTEMA GENERAL <input type="checkbox"/>	FECHA DE DECLARACIÓN: _____ REAL DECRETO
OBSERVACIONES	
(AI) Area libre alrededor para accesos	


**CATALOGO DE PROTECCIÓN**  
**AMBITOS Y ESPACIOS LIBRES URBANIZADOS**



IDENTIFICACIÓN	
DENOMINACIÓN	: <u>Mirador del Rio</u>
LOCALIZACIÓN	: <u>Carretera que parte de Ye</u>
NUCLEO/MUNICIPIO	: <u>Haria</u>
PROTECCIÓN	
PROTECCIÓN :	GRADO 1 <input type="checkbox"/> GRADO 2 <input type="checkbox"/> ESPECIFICA <input checked="" type="checkbox"/>
AREA DE INFLUENCIA (AI):	NO <input type="checkbox"/> SI <input checked="" type="checkbox"/> (Describ. en observ.)
FECHA DE INCOACCIÓN :	_____ ADMON CENTRAL <input type="checkbox"/> AUTONOMIA <input type="checkbox"/>
SISTEMA GENERAL <input type="checkbox"/>	FECHA DE DECLARACIÓN: _____ REAL DECRETO
OBSERVACIONES	
(AI) Zonas libres alrededor	

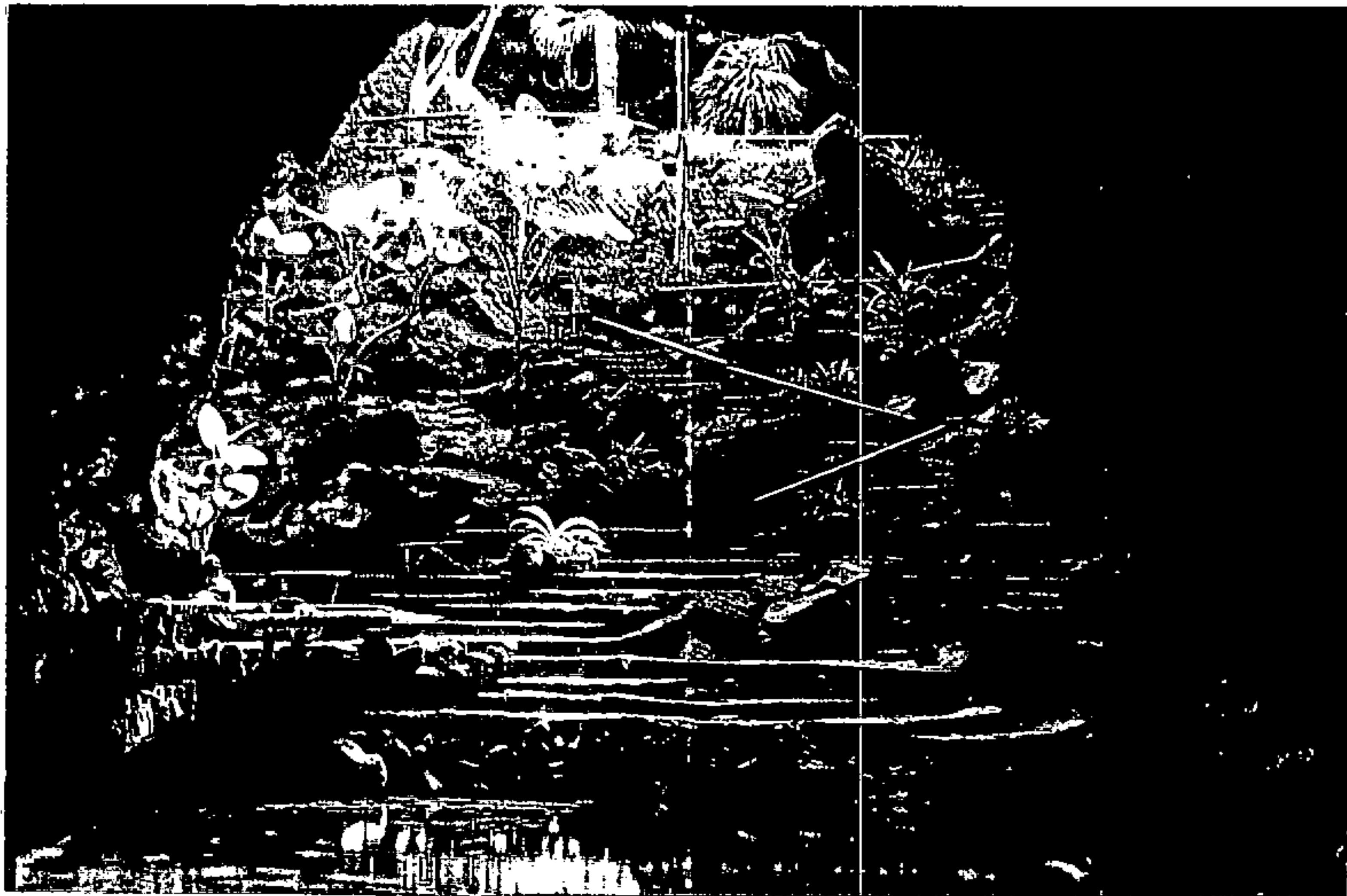
C A T A L O G O D E P R O T E C C I O N  
A M B I T O S Y E S P A C I O S L I B R E S U R B A N I Z A D O S

---




Mirador del Rio. Maria

**CATALOGO DE PROTECCIÓN**  
**AMBITOS Y ESPACIOS LIBRES URBANIZADOS**



IDENTIFICACIÓN	
DENOMINACIÓN	: <u>Jameos del Agua</u>
LOCALIZACIÓN	: <u>Carretera de Punta Mujeres a Orzola</u>
NUCLEO/MUNICIPIO	: <u>Haria</u>
PROTECCIÓN	
PROTECCIÓN :	GRADO 1 <input type="checkbox"/> GRADO 2 <input type="checkbox"/> ESPECIFICA <input checked="" type="checkbox"/>
AREA DE INFLUENCIA (AI):	NO <input type="checkbox"/> SI <input checked="" type="checkbox"/> (Describ. en observ.)
FECHA DE INCOACCIÓN :	_____ ADMON CENTRAL <input type="checkbox"/> AUTONOMIA <input type="checkbox"/>
SISTEMA GENERAL <input type="checkbox"/>	FECHA DE DECLARACIÓN: _____ REAL DECRETO
OBSERVACIONES	
(AI) Espacios libres alrededor para accesos	



Jameos del Agua. Haria



C A T A L O G O D E P R O T E C C I O N  
A M B I T O S Y E S P A C I O S L I B R E S U R B A N I Z A D O S

OPORTUNIDAD  
O. B. S. B. S. B.

M. A.

**CATALOGO DE PROTECCIÓN  
 AMBITOS Y ESPACIOS LIBRES URBANIZADOS**



**IDENTIFICACIÓN**

DENOMINACIÓN : Paseo Marítimo  
 LOCALIZACIÓN : Playa Honda  
 NUCLEO/MUNICIPIO : Playa Honda / S. Bartolomé

**PROTECCIÓN**

PROTECCIÓN : GRADO 1  GRADO 2  ESPECIFICA   
 AREA DE INFLUENCIA (AI): NO  SI  (Describ. en observ.)  
 FECHA DE INCOACCIÓN : \_\_\_\_\_ ADMON CENTRAL  AUTONOMIA   
 SISTEMA GENERAL  FECHA DE DECLARACIÓN: \_\_\_\_\_  
 REAL DECRETO

**OBSERVACIONES**

(AI) Franja Litoral y frente edificado

C A T A L O G O D E P R O T E C C I O N  
A M B I T O S Y E S P A C I O S L I B R E S U R B A N I Z A D O S

---

Comisión de



M U N I C I P I O D E T E G U I S E

**CATALOGO DE PROTECCIÓN  
 AMBITOS Y ESPACIOS LIBRES URBANIZADOS**



**IDENTIFICACIÓN**

DENOMINACIÓN : Paseo Maríno

LOCALIZACIÓN : Las Caletas

NUCLEO/MUNICIPIO : Las Caletas / Teguisse

**PROTECCIÓN**

PROTECCIÓN : GRADO 1  GRADO 2  ESPECIFICA

AREA DE INFLUENCIA (AI): NO  SI  (Describ. en observ.)


FECHA DE INCOACCIÓN : \_\_\_\_\_ ADMON CENTRAL  AUTONOMIA

SISTEMA GENERAL  FECHA DE DECLARACIÓN: \_\_\_\_\_  
 REAL DECRETO )

**OBSERVACIONES**

(AI) Franja Litoral y frente edificado

**CATALOGO DE PROTECCIÓN**  
**AMBITOS Y ESPACIOS LIBRES URBANIZADOS**



**IDENTIFICACIÓN**

DENOMINACIÓN : Paseo Marino  
 LOCALIZACIÓN : Caleta de Caballo  
 NUCLEO/MUNICIPIO : Caleta del Caballo / Tegui


**PROTECCIÓN**

PROTECCIÓN : GRADO 1  GRADO 2  ESPECIFICA   
 AREA DE INFLUENCIA (AI): NO  SI  (Describ. en observ.)  
 FECHA DE INCOACCIÓN : \_\_\_\_\_ ADMON CENTRAL  AUTONOMIA   
 SISTEMA GENERAL  FECHA DE DECLARACIÓN: \_\_\_\_\_  
 REAL DECRETO

**OBSERVACIONES**

(AI) Franja Litoral y frente edificado

**CATALOGO DE PROTECCIÓN**  
**AMBITOS Y ESPACIOS LIBRES URBANIZADOS**



**IDENTIFICACIÓN**

DENOMINACIÓN : Puerto y Paseo Marino  
 LOCALIZACIÓN : Isla Graciosa  
 NUCLEO/MUNICIPIO : Caleta de Sebo / Teguisse

**PROTECCIÓN**

PROTECCIÓN : GRADO 1  GRADO 2  ESPECIFICA   
 AREA DE INFLUENCIA (AI): NO  SI  (Describ. en observ.)  
 FECHA DE INCOACCIÓN : \_\_\_\_\_ ADMON CENTRAL  AUTONOMIA   
 SISTEMA GENERAL  FECHA DE DECLARACIÓN: \_\_\_\_\_  
 REAL DECRETO

**OBSERVACIONES**

(AI) Franja Litoral y frente edificado con calle trasera

C A T A L O G O D E P R O T E C C I O N  
A M B I T O S Y E S P A C I O S L I B R E S U R B A N I Z A D O S



Puerto y Paseo Marino. Caleta de Sebo / Tegui

**CATALOGO DE PROTECCIÓN**  
**AMBITOS Y ESPACIOS LIBRES URBANIZADOS**




IDENTIFICACIÓN	
DENOMINACIÓN	: <u>Puerto y Paseo Marino</u>
LOCALIZACIÓN	: <u>Zona del Puerto</u>
NUCLEO/MUNICIPIO	: <u>Caleta de la Villa / Tegui</u>
PROTECCIÓN	
PROTECCIÓN :	GRADO 1 <input type="checkbox"/> GRADO 2 <input type="checkbox"/> ESPECIFICA <input type="checkbox"/>
AREA DE INFLUENCIA (AI):	NO <input type="checkbox"/> SI <input checked="" type="checkbox"/> (Describ. en observ.)
FECHA DE INCOACCIÓN :	ADMON CENTRAL <input type="checkbox"/> AUTONOMIA <input type="checkbox"/>
SISTEMA GENERAL <input type="checkbox"/>	FECHA DE DECLARACIÓN: _____ REAL DECRETO
OBSERVACIONES	
(AI) Franja Litoral y frente edificado	



C A T A L O G O D E P R O T E C C I O N  
A M B I T O S Y E S P A C I O S L I B R E S U R B A N I Z A D O S

---




Puerto y Paseo Marino. Caleta de Villa / Teguisse

**CATALOGO DE PROTECCIÓN**  
**AMBITOS Y ESPACIOS LIBRES URBANIZADOS**



IDENTIFICACIÓN	
DENOMINACIÓN	: <u>Jardines del Hotel Salinas Sol</u>
LOCALIZACIÓN	: <u>Urbanización Costa Tequise</u>
NUCLEO/MUNICIPIO	: <u>Costa Tequise / Tequise</u>
PROTECCIÓN	
PROTECCIÓN :	GRADO 1 <input type="checkbox"/> GRADO 2 <input type="checkbox"/> ESPECIFICA <input checked="" type="checkbox"/>
AREA DE INFLUENCIA (AI):	NO <input checked="" type="checkbox"/> SI <input type="checkbox"/> (Describ. en observ.)
FECHA DE INCOACCIÓN :	_____ ADMON CENTRAL <input type="checkbox"/> AUTONOMIA <input type="checkbox"/>
SISTEMA GENERAL <input type="checkbox"/>	FECHA DE DECLARACIÓN: _____ REAL DECRETO
OBSERVACIONES	

C A T A L O G O D E P R O T E C C I O N  
A M B I T O S Y E S P A C I O S L I B R E S U R B A N I Z A D O S




Jardines del Hotel Salinas Sol. Costa Teguisse / Teguisse

**CATALOGO DE PROTECCIÓN**  
**AMBITOS Y ESPACIOS LIBRES URBANIZADOS**



IDENTIFICACIÓN	
DENOMINACIÓN	: <u>Espacio arbolado de eucaliptus</u>
LOCALIZACIÓN	: <u>Carretera de Mala</u>
NUCLEO/MUNICIPIO	: <u>Guatiza / Tequise</u>
PROTECCIÓN	
PROTECCIÓN :	GRADO 1 <input type="checkbox"/> GRADO 2 <input type="checkbox"/> ESPECIFICA <input checked="" type="checkbox"/>
AREA DE INFLUENCIA (AI):	NO <input checked="" type="checkbox"/> SI <input type="checkbox"/> (Describ. en observ.)
FECHA DE INCOACCIÓN :	_____ ADMON CENTRAL <input type="checkbox"/> AUTONOMIA <input type="checkbox"/>
SISTEMA GENERAL <input type="checkbox"/>	FECHA DE DECLARACIÓN: _____ REAL DECRETO
OBSERVACIONES	

**CATALOGO DE PROTECCIÓN**  
**AMBITOS Y ESPACIOS LIBRES URBANIZADOS**




IDENTIFICACIÓN	
DENOMINACIÓN	: <u>Jardín de Cactus</u>
LOCALIZACIÓN	: <u>Zona aledaña al Molino</u>
NUCLEO/MUNICIPIO	: <u>Guatiza / Teguisé</u>
PROTECCIÓN	
PROTECCIÓN :	GRADO 1 <input type="checkbox"/> GRADO 2 <input type="checkbox"/> ESPECIFICA <input checked="" type="checkbox"/>
AREA DE INFLUENCIA (AI):	NO <input checked="" type="checkbox"/> SI <input type="checkbox"/> (Describ. en observ.)
FECHA DE INCOACCIÓN :	_____ ADMON CENTRAL <input type="checkbox"/> AUTONOMIA <input type="checkbox"/>
SISTEMA GENERAL <input type="checkbox"/>	FECHA DE DECLARACIÓN: _____ REAL DECRETO
OBSERVACIONES	


C A T A L O G O D E P R O T E C C I O N  
A M B I T O S Y E S P A C I O S L I B R E S U R B A N I Z A D O S

---

CT...



**CATALOGO DE PROTECCIÓN**  
**AMBITOS Y ESPACIOS LIBRES URBANIZADOS**



**IDENTIFICACIÓN**

DENOMINACIÓN : Jardines y Zona del Muelle de Punta Tiñosa  
 LOCALIZACIÓN : Puerto  
 NUCLEO/MUNICIPIO : Puerto del Carmen / Tias



**PROTECCIÓN**

PROTECCIÓN : GRADO 1  GRADO 2  ESPECIFICA   
 AREA DE INFLUENCIA (AI): NO  SI  (Describ. en observ.)  
 FECHA DE INCOACCIÓN : \_\_\_\_\_ ADMON CENTRAL  AUTONOMIA   
 SISTEMA GENERAL  FECHA DE DECLARACIÓN: \_\_\_\_\_  
 REAL DECRETO

**OBSERVACIONES**

(AI) Franja litoral y frente edificado


C A T A L O G O D E P R O T E C C I O N  
A M B I T O S Y E S P A C I O S L I B R E S U R B A N I Z A D O S



Jardines y Zona del Muelle en Punta Tiñosa.  
Puerto del Carmen / Tias



**CATALOGO DE PROTECCIÓN**  
**AMBITOS Y ESPACIOS LIBRES URBANIZADOS**



IDENTIFICACIÓN	
DENOMINACIÓN	: <u>Jardines del Hotel los Fariones</u>
LOCALIZACIÓN	: <u>Hotel los Fariones</u>
NUCLEO/MUNICIPIO	: <u>Puerto del Carmen / Tias</u>
PROTECCIÓN	
PROTECCIÓN :	GRADO 1 <input type="checkbox"/> GRADO 2 <input type="checkbox"/> ESPECIFICA <input checked="" type="checkbox"/>
AREA DE INFLUENCIA (AI):	NO <input checked="" type="checkbox"/> SI <input type="checkbox"/> (Describ. en observ.)
FECHA DE INCOACCIÓN :	_____ ADMON CENTRAL <input type="checkbox"/> AUTONOMIA <input type="checkbox"/>
SISTEMA GENERAL <input type="checkbox"/>	FECHA DE DECLARACIÓN: _____ REAL DECRETO
OBSERVACIONES	

C A T A L O G O D E P R O T E C C I O N  
A M B I T O S Y E S P A C I O S L I B R E S U R B A N I Z A D O S



Jardines del Hotel Fariones. Puerto del Carmen / Tias

**CATALOGO DE PROTECCIÓN  
 AMBITOS Y ESPACIOS LIBRES URBANIZADOS**



**IDENTIFICACIÓN**

DENOMINACIÓN : Paseo Marítimo de Puerto del Carmen  
 LOCALIZACIÓN : Carretera de las Playas  
 NUCLEO/MUNICIPIO : Puerto del Carmen / Tias

**PROTECCIÓN**

PROTECCIÓN : GRADO 1  GRADO 2  ESPECIFICA   
 AREA DE INFLUENCIA (AI): NO  SI  (Describ. en observ.)  
 FECHA DE INCOACCIÓN : \_\_\_\_\_ ADMON CENTRAL  AUTONOMIA   
 SISTEMA GENERAL  FECHA DE DECLARACIÓN: \_\_\_\_\_  
 REAL DECRETO

**OBSERVACIONES**

(AI) Franja Litoral y frente edificado


C A T A L O G O D E P R O T E C C I O N  
A M B I T O S Y E S P A C I O S L I B R E S U R B A N I Z A D O S




Paseo Marítimo. Puerto del Carmen / Tias

C A T A L O G O D E P R O T E C C I O N  
A M B I T O S Y E S P A C I O S L I B R E S U R B A N I Z A D O S

---



**CATALOGO DE PROTECCIÓN  
 AMBITOS Y ESPACIOS LIBRES URBANIZADOS**



IDENTIFICACIÓN	
DENOMINACIÓN	: <u>Paseo Marino</u>
LOCALIZACIÓN	: <u>La Santa</u>
NUCLEO/MUNICIPIO	: <u>La Santa / Tinajo</u>
PROTECCIÓN	
PROTECCIÓN :	GRADO 1 <input type="checkbox"/> GRADO 2 <input type="checkbox"/> ESPECIFICA <input checked="" type="checkbox"/>
AREA DE INFLUENCIA (AI):	NO <input type="checkbox"/> SI <input checked="" type="checkbox"/> (Describ. en observ.)
FECHA DE INCOACCIÓN :	ADMON CENTRAL <input type="checkbox"/> AUTONOMIA <input type="checkbox"/>
SISTEMA GENERAL <input type="checkbox"/>	FECHA DE DECLARACIÓN: _____ REAL DECRETO
OBSERVACIONES	
(AI) Franja Litoral y frente edificado	


C A T A L O G O D E P R O T E C C I O N  
A M B I T O S Y E S P A C I O S L I B R E S U R B A N I Z A D O S

[Faint, illegible text and markings, possibly a table or list, with some faint lines and symbols.]



M U N I C I P I O D E Y A I Z A

**CATALOGO DE PROTECCIÓN**  
**AMBITOS Y ESPACIOS LIBRES URBANIZADOS**



**IDENTIFICACIÓN**

DENOMINACIÓN : Puerto de Playa Blanca

LOCALIZACIÓN : Playa Blanca

NUCLEO/MUNICIPIO : Playa Blanca / Yaiza

**PROTECCIÓN**

PROTECCIÓN : GRADO 1  GRADO 2  ESPECIFICA

AREA DE INFLUENCIA (AI): NO  SI  (Describ. en observ.)

FECHA DE INCOACCIÓN : \_\_\_\_\_ ADMON CENTRAL  AUTONOMIA

SISTEMA GENERAL


FECHA DE DECLARACIÓN: \_\_\_\_\_  
 REAL DECRETO

**OBSERVACIONES**

(AI) Franja Litoral y frente edificado




**CATALOGO DE PROTECCIÓN  
 AMBITOS Y ESPACIOS LIBRES URBANIZADOS**



IDENTIFICACIÓN	
DENOMINACIÓN :	<u>Paseo Marítimo</u>
LOCALIZACIÓN :	<u>Playa Blanca</u>
NUCLEO/MUNICIPIO :	<u>Playa Blanca / Yaiza</u>
PROTECCIÓN	
PROTECCIÓN :	GRADO 1 <input type="checkbox"/> GRADO 2 <input type="checkbox"/> ESPECIFICA <input checked="" type="checkbox"/>
AREA DE INFLUENCIA (AI):	NO <input type="checkbox"/> SI <input checked="" type="checkbox"/> (Describ. en observ.)
FECHA DE INCOACCIÓN : _____	ADMON CENTRAL <input type="checkbox"/> AUTONOMIA <input type="checkbox"/>
SISTEMA GENERAL <input type="checkbox"/>	FECHA DE DECLARACIÓN: _____ REAL DECRETO
OBSERVACIONES	
(AI) Franja Litoral y frente edificado	

C A T A L O G O D E P R O T E C C I O N  
A M B I T O S Y E S P A C I O S L I B R E S U R B A N I Z A D O S



Paseo Marítimo. Playa Blanca / Yaiza

**C A T A L O G O D E P R O T E C C I O N**  
**Y A C I N I E N T O S A R Q U E O L O G I C O S**

**C A T A L O G O D E P R O T E C C I O N**  
**Y A C I M I E N T O S A R Q U E O L O G I C O S**

---

MUNICIPIO DE TEGUISE

MUNICIPIO DE YAIZA


TERRITORIO INSULAR GENERAL

**C A T A L O G O D E P R O T E C C I O N**  
**Y A C I M I E N T O S A R Q U E O L O G I C O S**

---

**M U N I C I P I O D E T E G U I S E**

CATALOGO DE PROTECCIÓN  
YACIMIENTOS ARQUEOLOGICOS



IDENTIFICACIÓN	
DENOMINACIÓN	: <u>Yacimiento de Zonzamas con "Quesera y construcciones Ciclopeas"</u>
LOCALIZACIÓN	: <u>Carretera de Tahiche S. Bartolomé</u>
NUCLEO/MUNICIPIO	: <u>Tahiche / Tequise</u>
PROTECCION	
PROTECCIÓN :	GRADO 1 <input checked="" type="checkbox"/> GRADO 2 <input type="checkbox"/> ESPECIFICA <input type="checkbox"/>
AREA DE INFLUENCIA (AI):	NO <input type="checkbox"/> SI <input checked="" type="checkbox"/> (Describ. en observ.)
FECHA DE INCOACCIÓN :	ADMON CENTRAL <input type="checkbox"/> AUTONOMIA <input type="checkbox"/>
SISTEMA GENERAL <input checked="" type="checkbox"/>	FECHA DE DECLARACIÓN: <u>BOE. 9/6/79</u> REAL DECRETO 1344
OBSERVACIONES	
(AI) Espacio libre necesario para accesos y buena contemplación	

C A T A L O G O D E P R O T E C C I O N  
Y A C I M I E N T O S A R Q U E O L O G I C O S

---

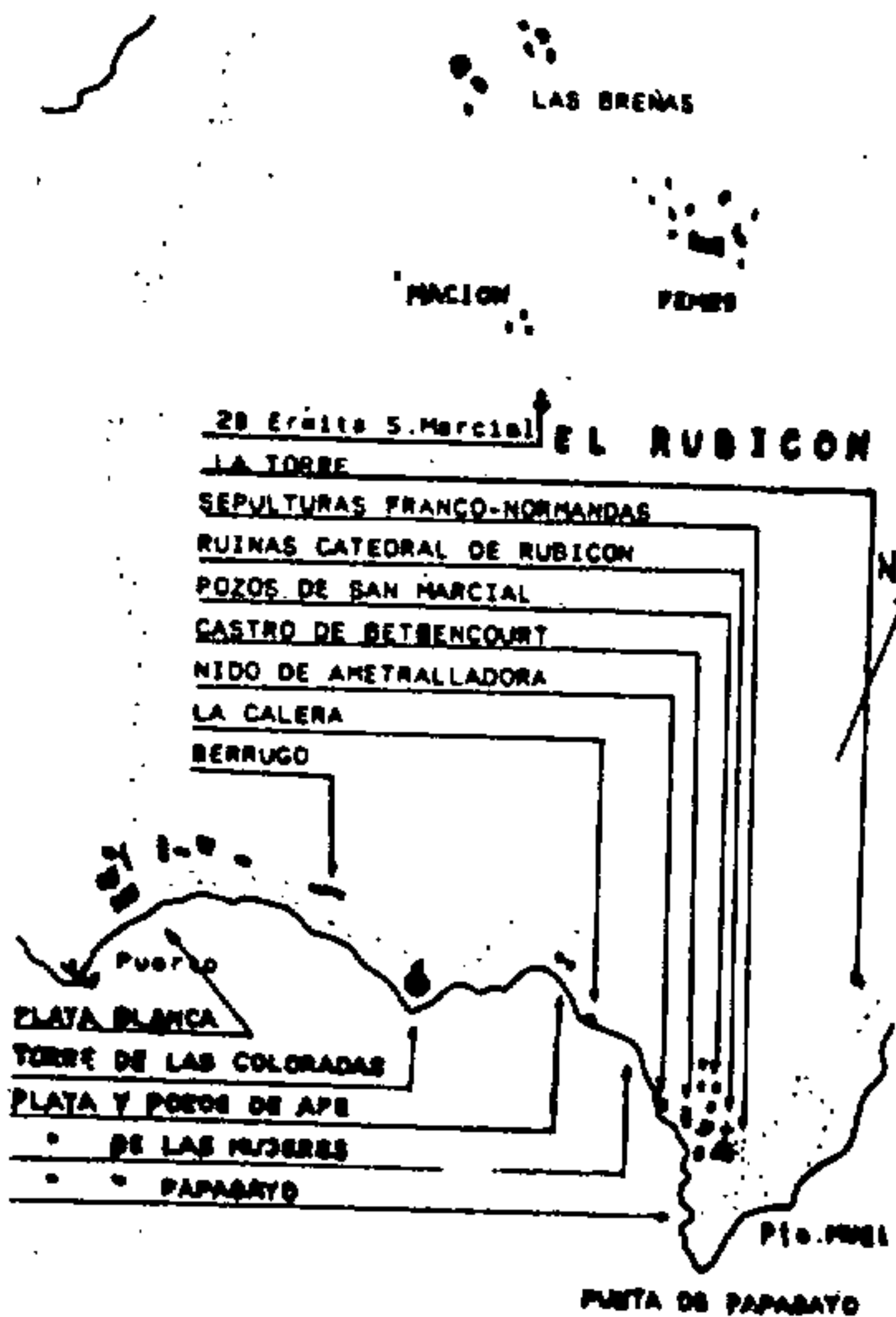
1950

SECRETARIA



M U N I C I P I O D E Y A I Z A


**CATALOGO DE PROTECCIÓN  
YACIMIENTOS ARQUEOLOGICOS**



IDENTIFICACIÓN	
DENOMINACIÓN	: <u>Zona Arqueologica de S. Marcial de Rubicon</u>
LOCALIZACIÓN	: <u>Entre Maciot y Punta de Pabaqayo</u>
NUCLEO/MUNICIPIO	: <u>Yaiza</u>
PROTECCION	
PROTECCIÓN :	GRADO 1 <input checked="" type="checkbox"/> GRADO 2 <input type="checkbox"/> ESPECIFICA <input type="checkbox"/>
AREA DE INFLUENCIA (AI):	NO <input type="checkbox"/> SI <input checked="" type="checkbox"/> (Describ. en observ.)
FECHA DE INCOACCIÓN :	<u>22/8/86</u> ADMON CENTRAL <input type="checkbox"/> AUTONOMIA <input checked="" type="checkbox"/>
SISTEMA GENERAL <input type="checkbox"/>	FECHA DE DECLARACIÓN: _____ REAL DECRETO
OBSERVACIONES	
(AI) Zonas libres a su alrededor	



CATALOGO DE PROTECCION  
YACIMIENTOS ARQUEOLOGICOS



Zona Arqueologica de S. Marcial de Rubicón. Yaiza

C A T A L O G O D E P R O T E C C I O N  
Y A C I M I E N T O S A R Q U E O L O G I C O S



Zona Arqueologica de S. Marcial de Rubicón. Yaiza

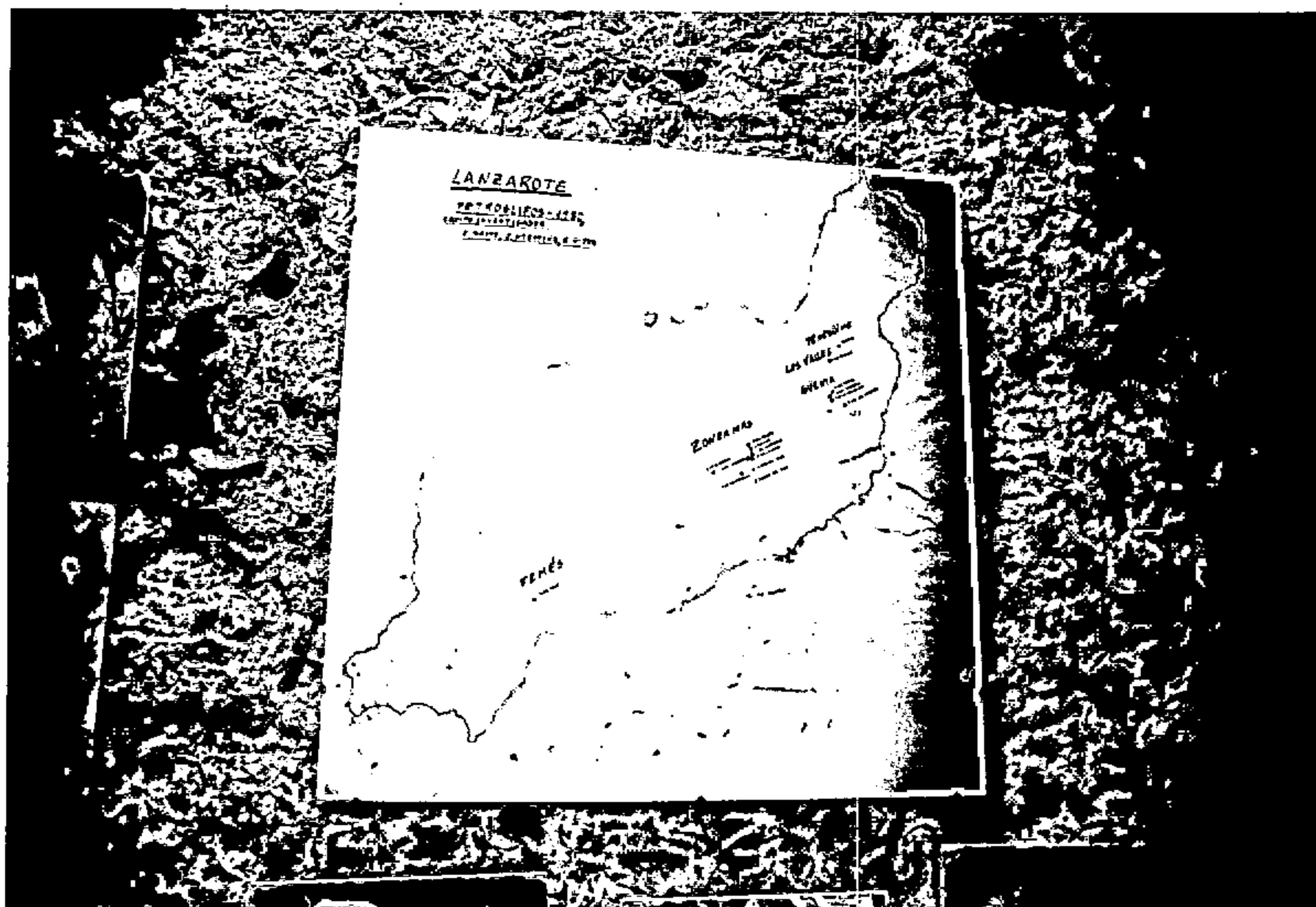
CATALOGO DE PROTECCION  
YACIMIENTOS ARQUEOLOGICOS

---

TERRITORIO INSULAR GENERAL

---

**CATALOGO DE PROTECCIÓN  
YACIMIENTOS ARQUEOLOGICOS**



**IDENTIFICACIÓN**

DENOMINACIÓN : Areas de Investigación Arqueologica

LOCALIZACIÓN : Territorio Insular

NUCLEO/MUNICIPIO : Todos

**PROTECCION**

PROTECCIÓN : GRADO 1  GRADO 2  ESPECIFICA

AREA DE INFLUENCIA (AI): NO  SI  (Describ. en observ.)

FECHA DE INCOACCIÓN : \_\_\_\_\_ ADMON CENTRAL  AUTONOMIA

SISTEMA GENERAL

FECHA DE DECLARACIÓN: \_\_\_\_\_  
REAL DECRETO

**OBSERVACIONES**

Femés / Tenegüime / Guenia / Los Valles / Necropolis de Guanapay / Malpais de la Corona / Isla del Amor / Necropolis Montaña Mina.

Se iniciara ficha individualizada una vez realizado el inventario y se delimitará su area de influencia.