









LEYENDA:

LÍMITES

-  DESLINDE DE COSTAS
-  SERVIDUMBRE DE TRÁNSITO (6 m.)
-  SERVIDUMBRE DE PROTECCIÓN (100 m.)
-  ÁMBITO S.I.C.
-  ÁMBITO PROPIEDAD

PERIMETROS EDIFICABLES

-  ZONA 1
-  ZONA 2
-  ZONA 3

**MODIFICACIÓN PUNTUAL NORMAS
CONSERVACIÓN SITIO INTERÉS
CIENTÍFICO SALINAS DE
FUENCALIENTE**

PROMOTOR
**VICECONSEJERÍA
DE ORDENACIÓN TERRITORIAL**



SITUACIÓN
FUENCALIENTE
LA PALMA

PLANO PROPUESTA

**PERIMETRO
EDIFICABLE
SALINAS
FUENCALIENTE**

ESCALA: 1/1500
FECHA: JULIO 2.009

Nº14

ESTUDIO LUENGO S.L.

ARQUITECTOS:
HUGO LUENGO BARRETO
ALBERTO LUENGO BARRETO
ANTONIO DEL CASTILLO ALBERTOS



Carretera Gral. "Los Campllos", Nº6 - C.P.: 38006 - S/C de Tenerife
Tfno: 922.28.98.53/922.28.99.14 Fax: 922.291623
E-mail: urbanismo@luengo.com

Punta de Fuencaliente

DESLINDE Z.M.T. O.M. 22/04/98
D.2.10.04
D.2.10.03