









Paisaje Protegido de El Tablado






El Consejo de Política Territorial, por ACUERDO de fecha 23 de febrero de 1999, acordó la aprobación definitiva del presente PLAN ESPECIAL DE ORDENACIÓN TERRITORIAL DEL PATRIMONIO DEL PAISAJE PROTEGIDO DEL TABLADO.

El Decreto 2/1999, de 19 de febrero, de 1999.

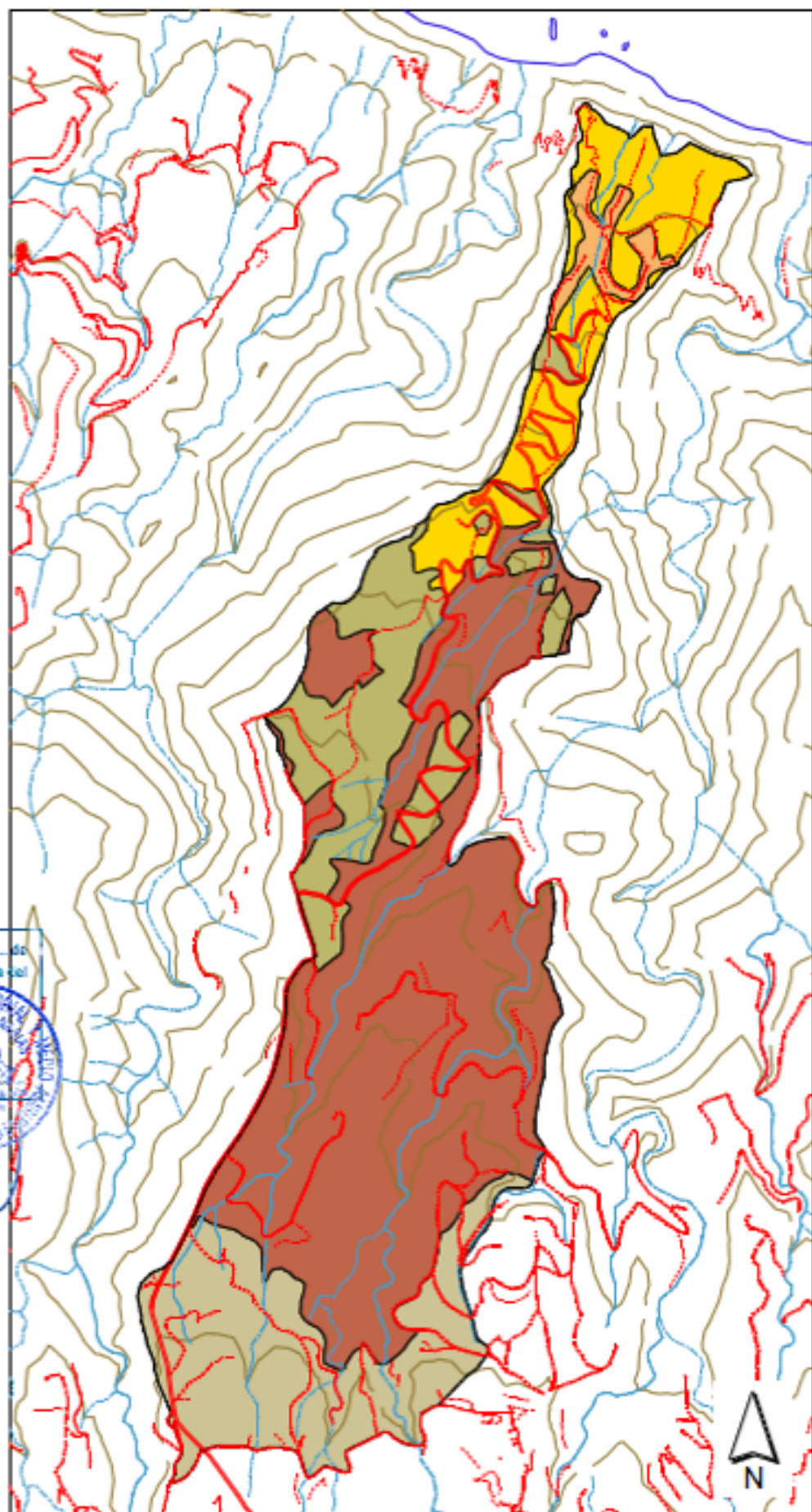


Usos

-  Pistas
-  Limite
-  Costa
-  Carretera
-  Barranco
-  Curvas de nivel c/100 m

-  Area forestal
-  Areas de cultivo
-  Areas de cultivo abandonadas
-  Asentamiento rural de El Tablado
-  Mosaico de pinares y pastizales

500 0 500 m.



GOBIERNO DE CANARIAS
CONSEJERÍA DE POLÍTICA TERRITORIAL Y MEDIO AMBIENTE
VICECONSEJERÍA DE MEDIO AMBIENTE



Red Canaria de Espacios
Naturales Protegidos

