









## Paisaje Protegido de El Tablado




El Consejo de Política Territorial, por ACUERDO de fecha 23 de FEBRERO de 1999, acordó la aprobación definitiva del presente PLAN ESPECIAL DE PROTECCIÓN DEL PAISAJE DE EL TABLADO.

Se publica en el BOIC nº 2 de 2000.

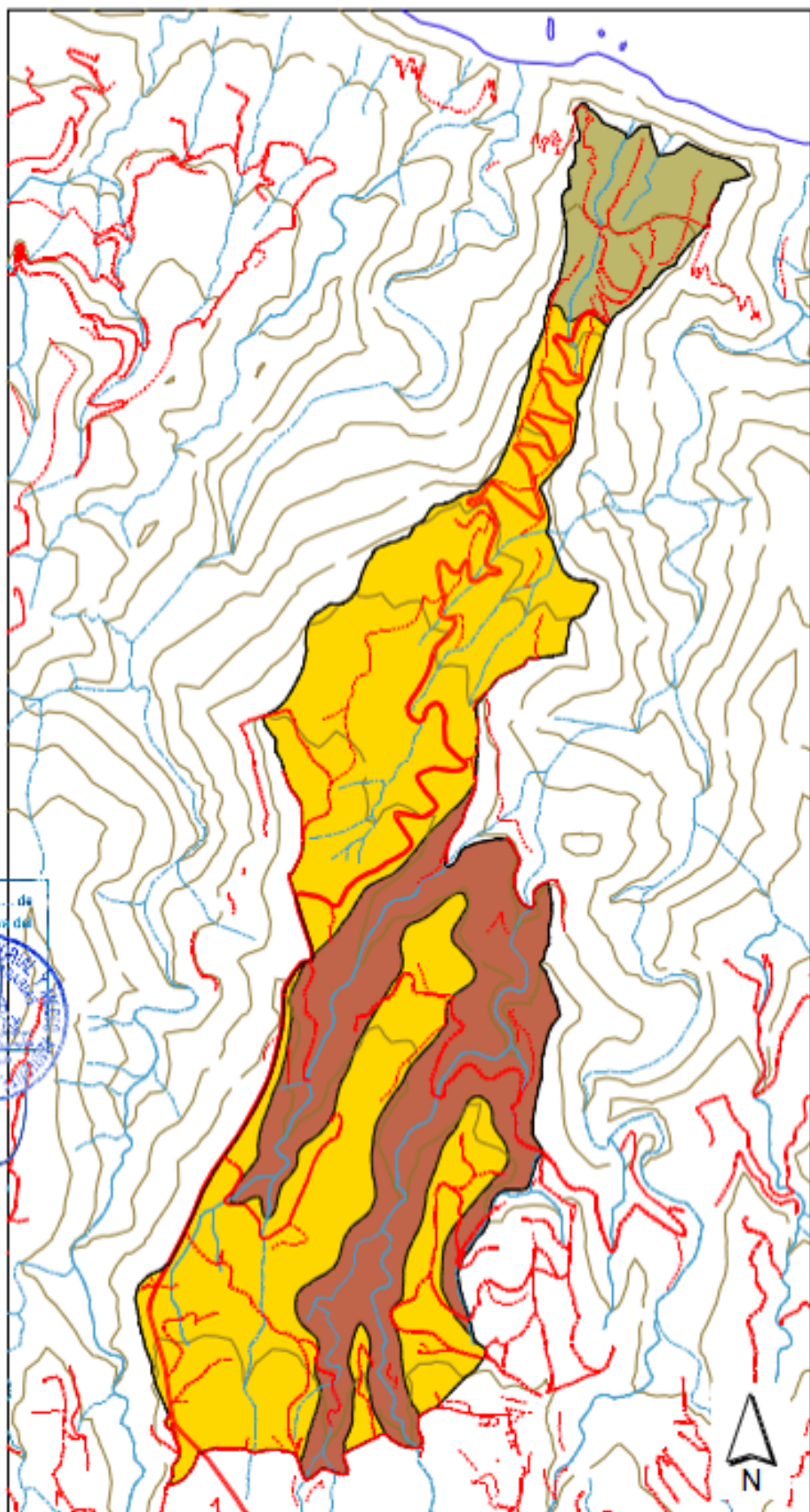


### Edafología

-  Pistas
-  Límite
-  Costa
-  Carretera
-  Barranco
-  Curvas de nivel c/100 m

-  Suelos Ferralíticos
-  Suelos Fersialíticos
-  Vertisoles

500 0 500m.



GOBIERNO DE CANARIAS  
CONSEJERÍA DE POLÍTICA TERRITORIAL Y MEDIO AMBIENTE  
VICECONSEJERÍA DE MEDIO AMBIENTE



Red Canaria de Espacios  
Naturales Protegidos

