










Paisaje Protegido de El Tablado

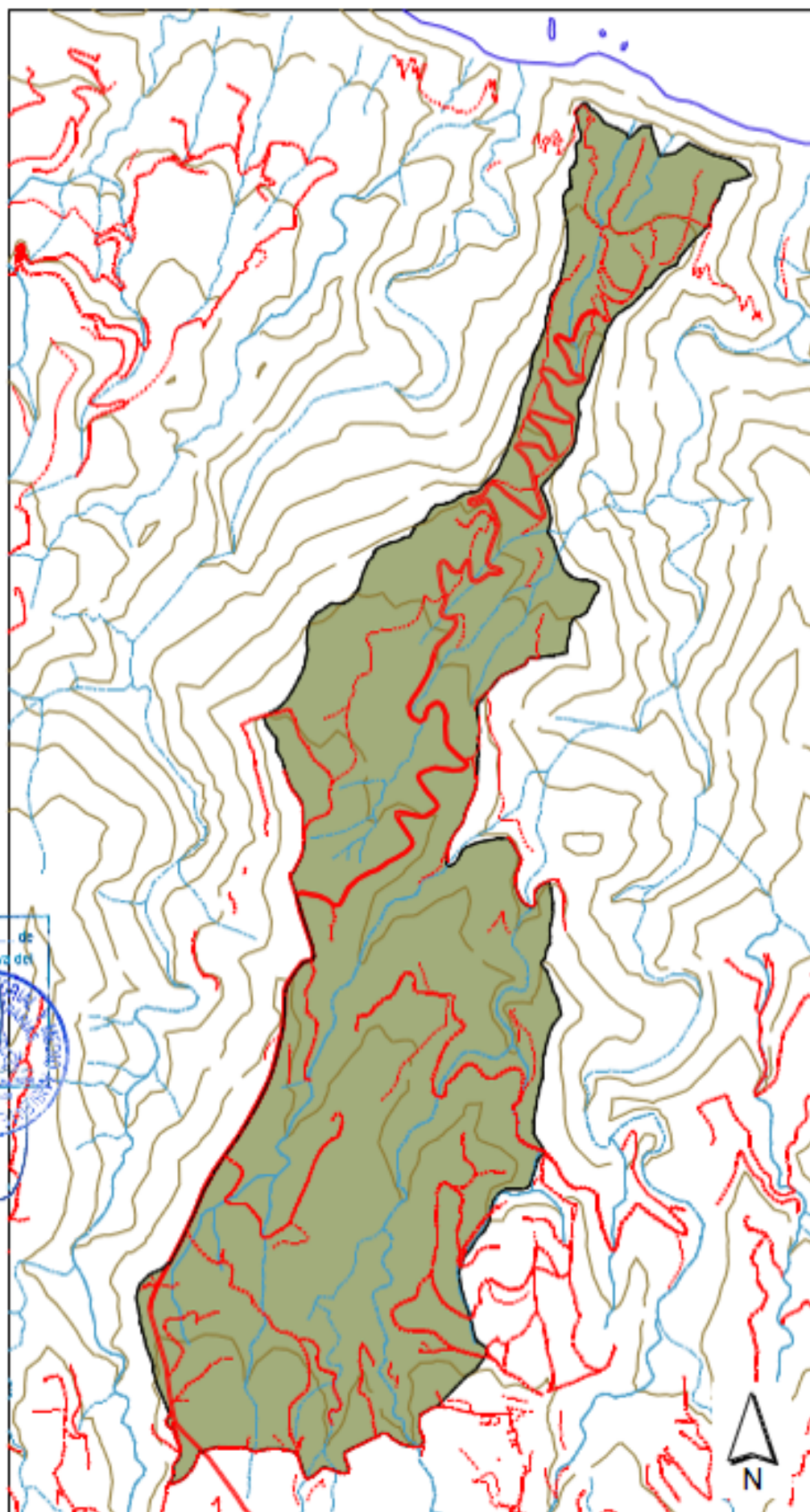
El Consejo de Política Territorial por ... ACUERDO de
fecha 23 de FEBRERO de 1999 ... acordó la aprobación definitiva del
presente PLAN ESPECIAL DE PROTECCIÓN PATRIMONIO DEL PAISAJE
DEL PAISAJE PROTEGIDO DEL TABLADO ...
... MARZO ... de 1999



Geología

-  Pistas
-  Limite
-  Costa
-  Carretera
-  Barranco
-  Curvas de nivel c/100 m
-  Basaltos, fonolitas y traquitas del Edificio Volcánico Taburiente II

500 0 500m.



GOBIERNO DE CANARIAS
CONSEJERÍA DE POLÍTICA TERRITORIAL Y MEDIO AMBIENTE
VICECONSEJERÍA DE MEDIO AMBIENTE



Red Canaria de Espacios
Naturales Protegidos

