
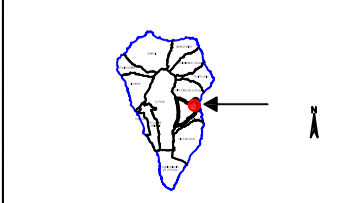


EQUIDICURVAS: 5 m.  
 HUSO 28  
 ELIPSOIDE: WGS 84  
 PROYECCIÓN: UTM


BASE CARTOGRÁFICA:  
  
 Fecha de base cartográfica:  
 2009


PLANO DE SITUACIÓN




Provincia:  
 Santa Cruz de Tenerife.  
 Municipio: BREÑA ALTA.

LEYENDA

 : LÍMITE DEL ESPACIO


 : PARCELA CATRALSTAL.

 **NORMAS DE CONSERVACIÓN**  
**APROBACIÓN DEFINITIVA**  
 RIESGO NATURAL RIESGO DE LA CONCEPCIÓN.

LEYENDA:  
 RC 1

MAPA DE:  
**PROPIEDAD**

ÁREAS PROTEGIDAS DE LA ISLA DE:  
**LA PALMA.**

 Gobierno de Canarias  
 Consejería de Medio Ambiente  
 y Ordenación Territorial  
 Dirección General  
 de Ordenación del Territorio

HOJA: LP(13C,16A) RC-1  
 ESCALA 1 : 5.000  
 FECHA: 09/2010

135\_LP16A.dgn