
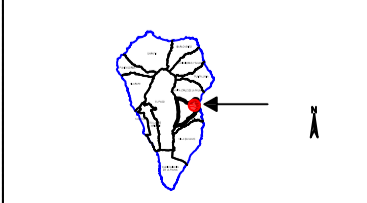






EQUIDICURVAS: 5 m.
 HUSO 28
 ELIPSOIDE: WGS 84
 PROYECCIÓN: UTM

BASE CARTOGRÁFICA:

 Fecha de base cartográfica:
 2009

PLANO DE SITUACIÓN

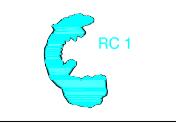


Provincia:
 Santa Cruz de Tenerife.
 Municipio: BREÑA ALTA.

- LEYENDA
-  : LÍMITE DEL ESPACIO
 -  : AFLORAMIENTO DEL APILAMIENTO DE LAVAS BASÁLTICAS Y MANTOS PROCLÁSTICOS COMPACTADOS Y POCO ALTERADOS.
 -  : ANILLO DE CENIZAS COMPACTADAS.
 -  : LAVAS BASÁLTICAS DE FORMACIÓN DEL FREATÓVOLCÁN.

HOJA: LP(13C,16A) RC-1
 ESCALA 1 : 5.000
 FECHA: 09/2010

NORMAS DE CONSERVACIÓN
APROBACIÓN DEFINITIVA
 RIESGO NATURAL RIESGO DE LA CONCEPCIÓN.

LEYENDA:


MAPA DE :
GEOLOGÍA

AREAS PROTEGIDAS DE LA ISLA DE :
LA PALMA.


 Gobierno de Canarias
 Consejería de Medio Ambiente
 Dirección Territorial
 Dirección General
 de Ordenación del Territorio