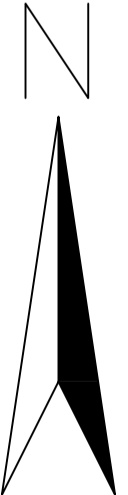
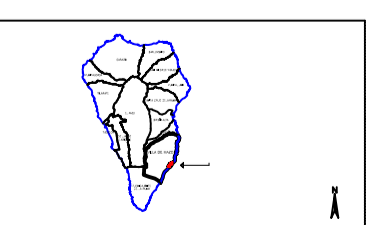






OCEANO

NTICO



<p>EQUIDICURVAS: 5 m. HUSO 28 ELIPSOIDE: WGS 84 PROYECCIÓN: UTM</p> <p>BASE CARTOGRÁFICA:  Fecha de base cartográfica: 1996</p>	<p>PLANO DE SITUACIÓN</p>  <p>Provincia: Santa Cruz de Tenerife. Municipio: Villa de Mazo.</p>	<p>LEYENDA</p> <ul style="list-style-type: none">  : Suelo Rústico de Protección Costera (SRPL).  : Zona de Uso Restringido (ZUR).  : Suelo Rústico de Protección Natural (SRPN).  : Zona de Uso Moderado (ZUM).  : Suelo Rústico de protección Paisajística (SRPP).  : Suelo Rústico de Protección de Infraestructuras (SRPI)  : Zona de Uso General (ZUG). : Suelo Rústico de Protección Paisajística (SRPP). 	<p style="text-align: center;">DOCUMENTO DE APROBACIÓN DEFINITIVA</p> <p style="text-align: center;">RED CANARIA DE CONSERVACIÓN MONUMENTO NATURAL MONTAÑA DEL AZUFRE</p> <p>LEYENDA</p>  <p>REDES CANARIAS DE ESPACIOS NATURALES PROTEGIDOS</p> <p>ÁREAS PROTEGIDAS DE LA ISLA DE: LA PALMA.</p>	<p>HOJA: LP 21(A,C) MA-1 ESCALA 1 : 5.000 FECHA: 10/2006</p> <p>MAPA DE : ZONIFICACIÓN CLASIFICACIÓN Y CATEGORIZACIÓN.</p> <p> Gobierno de Canarias Comunidad de Medio Ambiente y Ordenación Territorial Dirección General de Ordenación del Territorio</p>
--	--	--	--	---