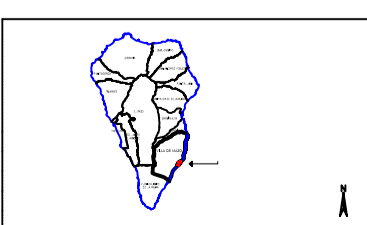


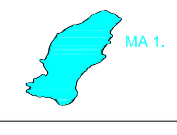



<p>EQUIDICURVAS: 5 m. HUSO 28 ELIPSOIDE: WGS 84 PROYECCIÓN: UTM</p>	<p>PLANO DE SITUACIÓN</p>  <p>Provincia: Santa Cruz de Tenerife. Municipio: Villa de Mazo.</p>	<p>LEYENDA</p> <ul style="list-style-type: none">  : LÍMITE DEL ESPACIO  : Pistas  : Pista de acceso al complejo ambiental  : Área de antiguos cultivos  : Edificación 	<p>NDMMS DE CONSERVACIÓN MONUMENTO NATURAL MONTAÑA DEL AZUFRE</p> <p>DOCUMENTO DE APROBACIÓN DEFINITIVA</p>	<p>HOJA: LP 21(A,C) MA-1 ESCALA 1 : 5.000 FECHA: 05/2005</p>
<p>BASE CARTOGRÁFICA:</p>  <p>Fecha de base cartográfica: 1996</p>			<p>LEYENDA</p>  <p>Red Canaria de Espacios Naturales Protegidos ÁREAS PROTEGIDAS DE LA ISLA DE: LA PALMA.</p>	<p>MAPA DE : INFRAESTRUCTURAS Y EQUIPAMENTOS</p>  <p>Gobierno de Canarias Consejería de Medio Ambiente y Ordenación Territorial Dirección General de Ordenación del Territorio</p>