








DOCUMENTO CONFORME AL ACUERDO DE LA PONENCIA TÉCNICA OCCIDENTAL DE LA COTMAC DE FECHA 24/01/11 APROBADO POR EL PLENO DE ESTA CORPORACIÓN, EN LA SESIÓN ORDINARIA CELEBRADA EL 11/02/2011 (FASE DE APROBACIÓN DEFINITIVA DEL PIOLF)

LA SECRETARÍA GENERAL DEL PLENO CON CARÁCTER ACCIDENTAL

 CONCEPCIÓN INÉS PÉREZ RIVEROL

LÍMITE DE USO

-  1 (Menor permisividad)
-  2
-  3
-  4
-  5 (Mayor permisividad)
-  Uso específico
-  Admite un uso específico

CABILDO INSULAR
 C.C.R.S.

Plan Insular de Ordenación

LA PALMA

Plano de Diagnóstico
 Unidades ambientales y de diagnóstico
 D.4.03
 LÍMITE DE USO

594x420 /
 Escala 1:80.000



000755