



DOCUMENTO CONFORME AL ACUERDO DE LA PONENTIA TÉCNICA OCCIDENTAL DE LA COTMAC DE FECHA 24/01/11. APROBADO POR EL PLENO DE ESTA CORPORACIÓN, EN LA SESIÓN ORDINARIA CELEBRADA EL 11/02/2011 (FASE DE APROBACIÓN DEFINITIVA DEL P.I.O.I.P.)

LA SECRETARÍA GENERAL DEL PLENO CON CARÁCTER ACCIDENTAL

 CONCEPCIÓN INÉS PÉREZ RÍVERO

ESPACIOS NATURALES PROTEGIDOS

PARQUE NACIONAL (Ministerio de Medio Ambiente):
 Parque Nacional de La Caldera de Taburiente

RED DE ESPACIOS PROTEGIDOS DE CANARIAS:

Parques Nacionales:
 P-0 Parque Nacional de La Caldera de Taburiente

Reservas Naturales Integrales:
 P-1 Reserva Natural Integral del Pinar de Garafia


Reservas Naturales Especiales:
 P-2 Reserva Natural Especial de Guelguén

Parques Naturales:
 P-3 Parque Natural de Las Nieves
 P-4 Parque Natural de Cumbre Vieja

Monumentos Naturales:
 P-5 Monumento Natural de La Montaña del Azufre
 P-6 Monumento Natural de Los Volcanes de Aridane
 P-7 Monumento Natural del Risco de La Concepción
 P-8 Monumento Natural de La Costa de Hiscaguán
 P-9 Monumento Natural del Barranco del Jorao
 P-10 Monumento Natural de Los Volcanes de Teneguía
 P-11 Monumento Natural del Tubo Volcánico de Todoque
 P-12 Monumento Natural de Idafe

Paisajes protegidos:
 P-13 Paisaje protegido de El Tablado
 P-14 Paisaje Protegido del Barranco de las Angustias
 P-15 Paisaje Protegido de Tamanca
 P-14 Paisaje Protegido del Remo

Sitios de Interés Científico:
 P-17 Sitio de Interés Científico de Juan Mayor
 P-18 Sitio de Interés Científico del Barranco del Agua
 P-19 Sitio de Interés Científico de Las Salinas de Fuencaliente

 **Pian Insular de Ordenación**

LA PALMA

Plano de Información
 División, usos del suelo y valores territoriales
 I.2.02a
 ESPACIOS NATURALES PROTEGIDOS
 Localización y tipo

594x420 / v2
 Escala 1:80.000



000707

OCEANO ATLANTICO

